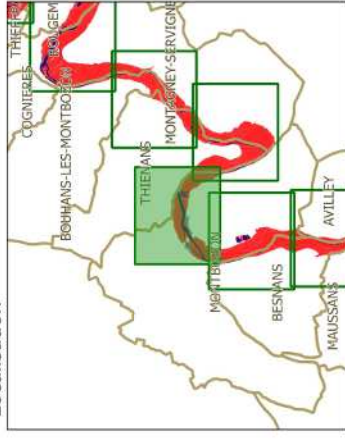


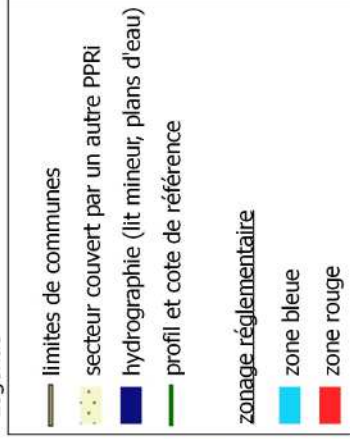
PPri interdépartemental de la moyenne vallée de l'Ognon

ZONAGE RÉGLEMENTAIRE planche 52

Localisation

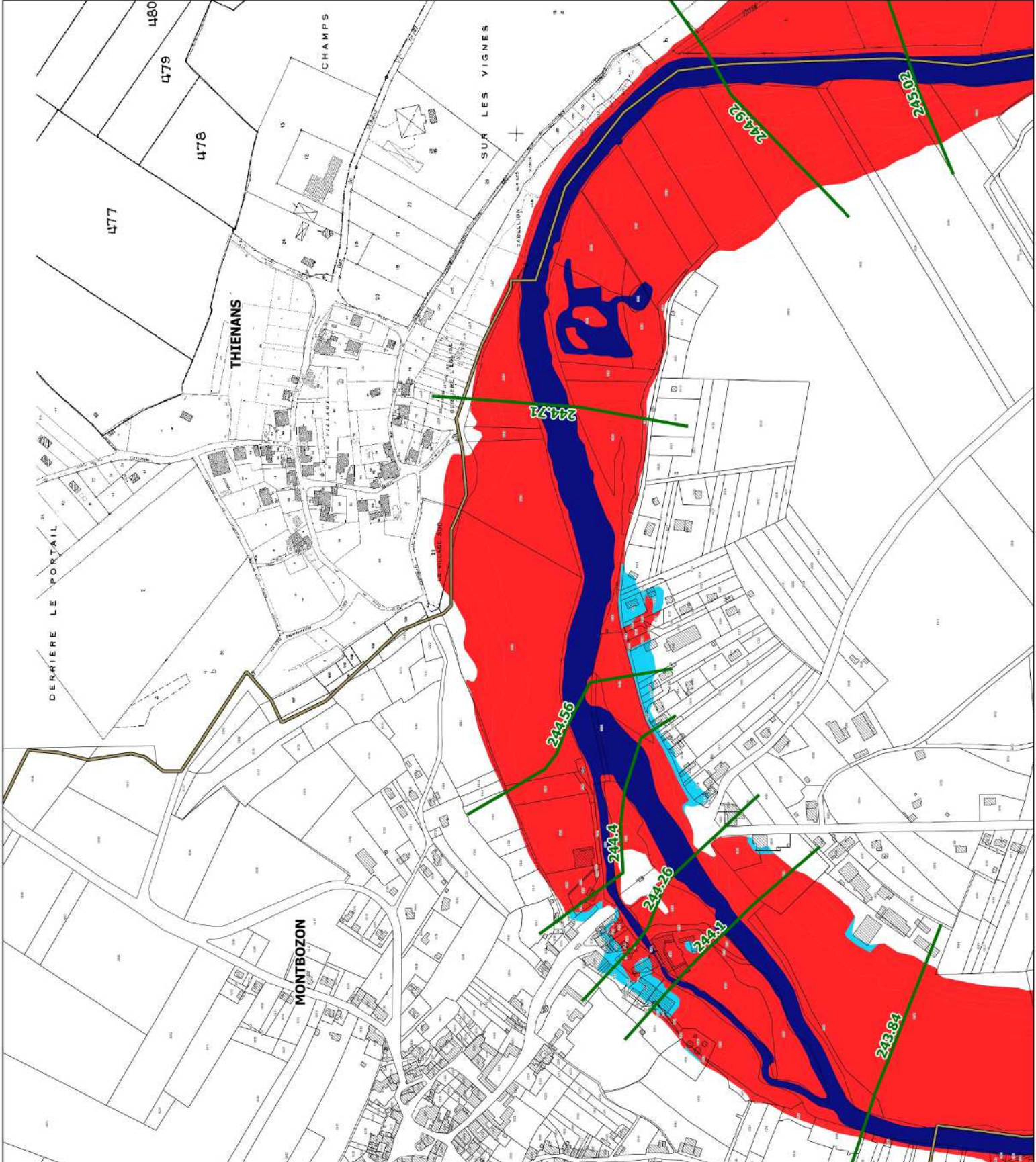


Légende



échelle : 1/5000

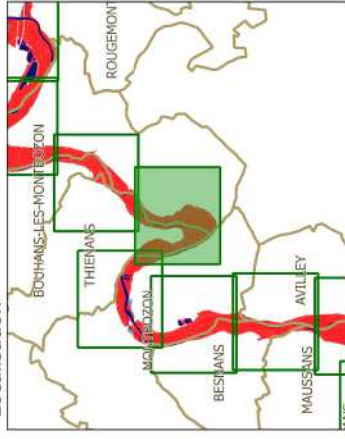
source : DOT25/ERNF/UPRNT
 fond de plan : IGN BD Parcellaire
 Date d'édition : 14/04/2017







PPRi interdépartemental de la moyenne vallée de l'Ognon

ZONAGE RÉGLEMENTAIRE planche 53

Localisation



Légende

-  limites de communes
-  secteur couvert par un autre PPRi
-  hydrographie (lit mineur, plans d'eau)
-  profil et cote de référence

zonage réglementaire

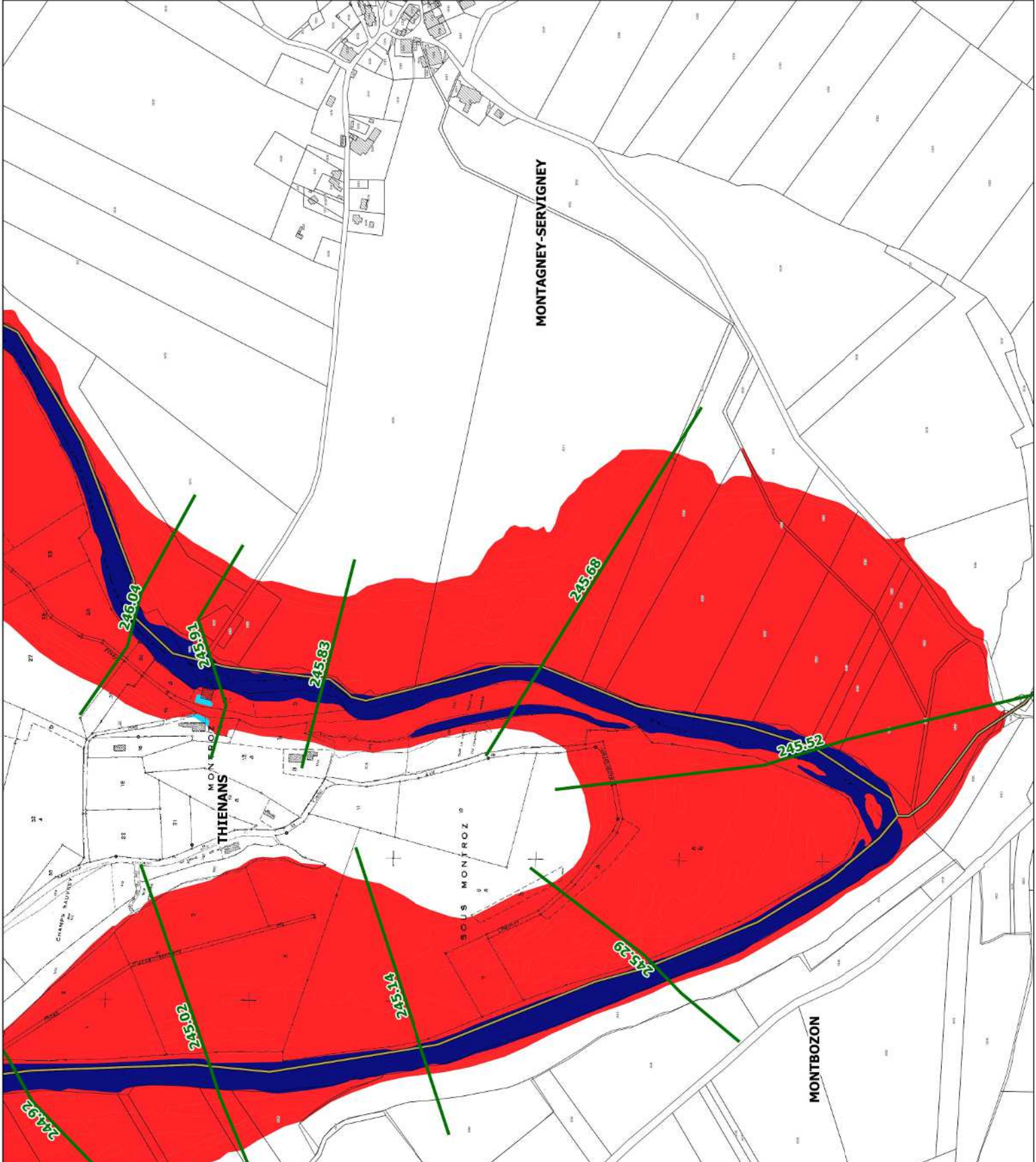
 zone bleue

 zone rouge



échelle : 1/5000

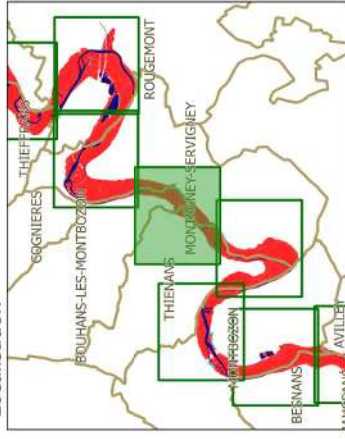
source : DOT25/ERNF/UPRNT
 fond de plan : IGN BD Parcellaire
 Date d'édition : 14/04/2017



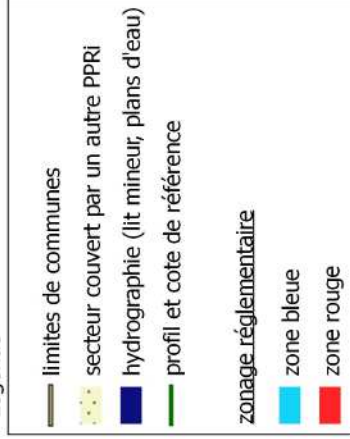
PPRi interdépartemental de la moyenne vallée de l'Ognon

ZONAGE RÉGLEMENTAIRE planche 54

Localisation

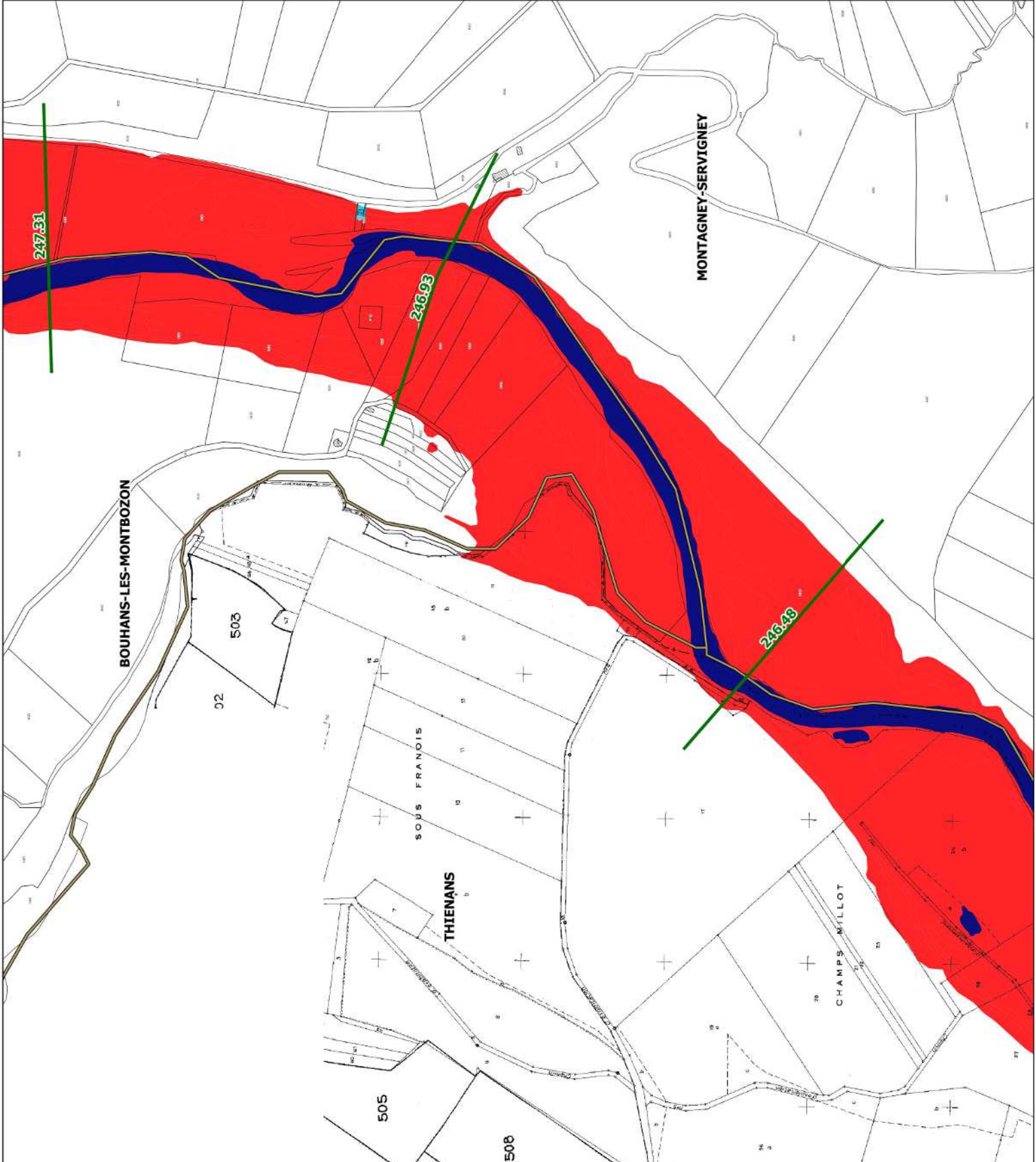


Légende



échelle : 1/5000

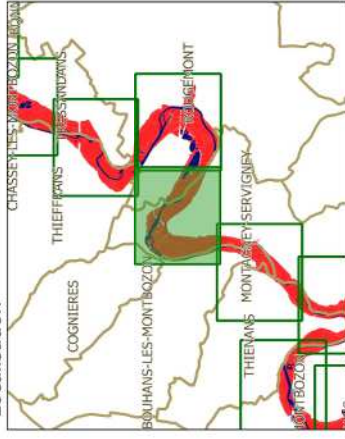
source : DOT25/ERNF/UPRNT
 fond de plan : IGN BD Parcellaire
 Date d'édition : 14/04/2017









PPRi interdépartemental de la moyenne vallée de l'Ognon

ZONAGE RÉGLEMENTAIRE planche 55

Localisation



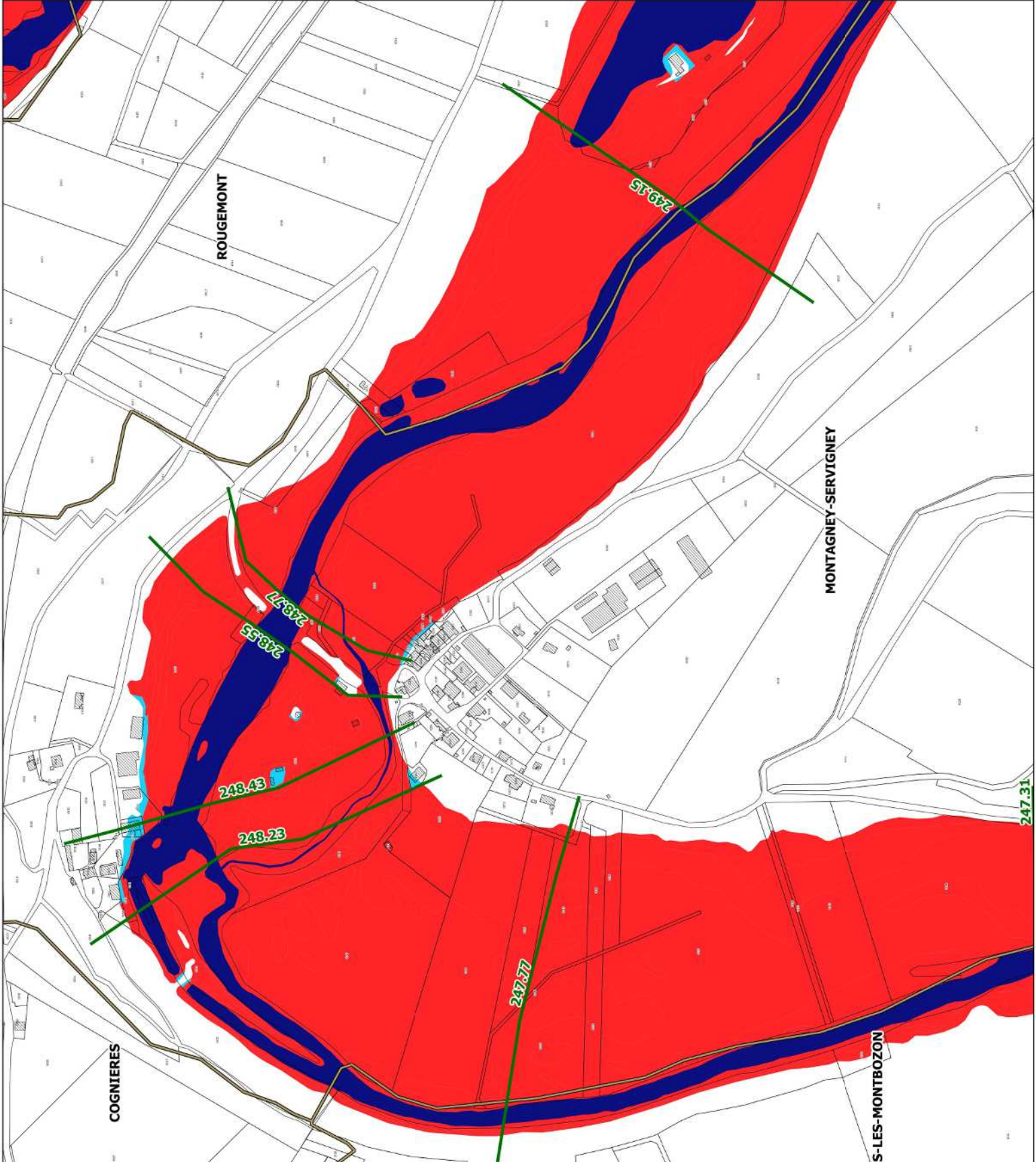
Légende

-  limites de communes
 -  secteur couvert par un autre PPRi
 -  hydrographie (lit mineur, plans d'eau)
 -  profil et cote de référence
- zonage réglementaire
-  zone bleue
 -  zone rouge



échelle : 1/5000

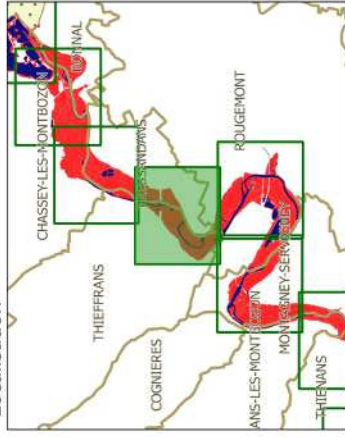
source : DOT25/ERNF/UPRNT
 fond de plan : IGN BD Parcellaire
 Date d'édition : 14/04/2017







PPRI interdépartemental de la moyenne vallée de l'Ognon

ZONAGE RÉGLEMENTAIRE planche 57


Localisation



Légende

-  limites de communes
-  secteur couvert par un autre PPRI
-  hydrographie (lit mineur, plans d'eau)
-  profil et cote de référence

zonage réglementaire

 zone bleue

 zone rouge



échelle : 1/5000

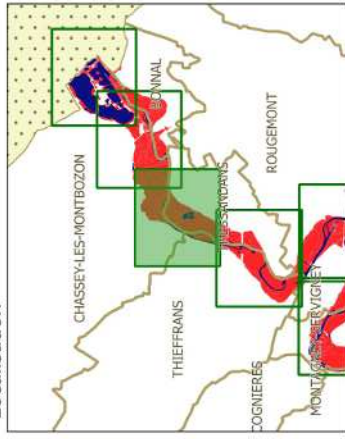
source : DOT25/ERNF/UPRNT
 fond de plan : IGN BD Parcellaire
 Date d'édition : 14/04/2017







PPri interdépartemental de la moyenne vallée de l'Ognon

ZONAGE RÉGLEMENTAIRE planche 58

Localisation



Légende

-  limites de communes
-  secteur couvert par un autre PPri
-  hydrographie (lit mineur, plans d'eau)
-  profil et cote de référence

zonage réglementaire

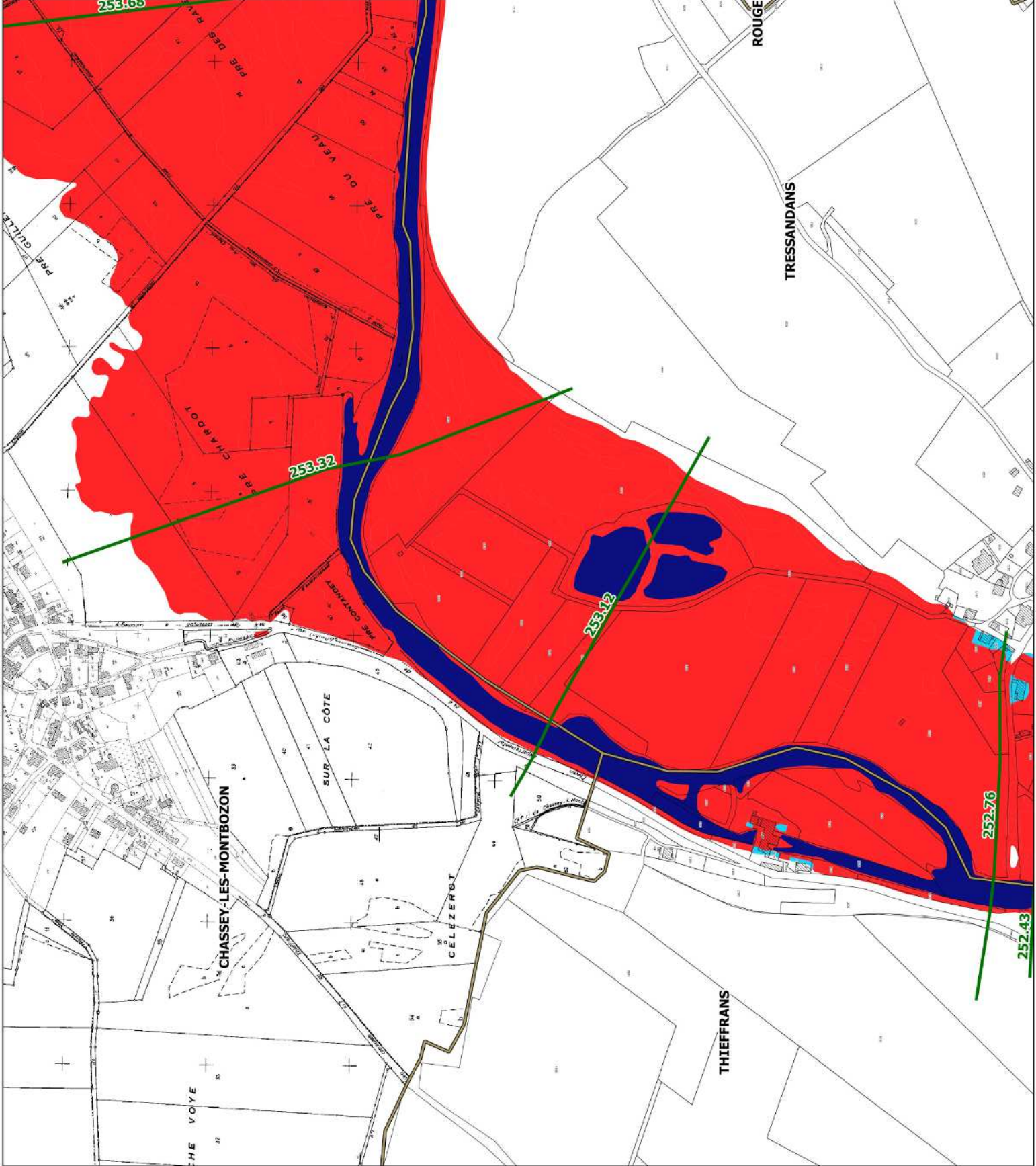
 zone bleue

 zone rouge



échelle : 1/5000

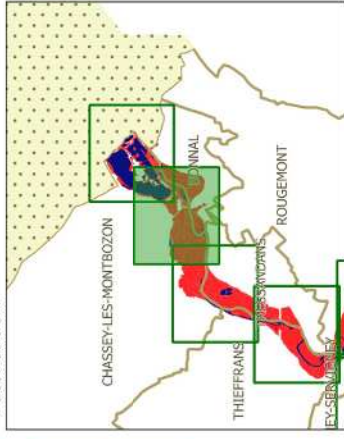
source : DOT25/ERNF/UPRNT
 fond de plan : IGN BD Parcellaire
 Date d'édition : 14/04/2017







PPRi interdépartemental de la moyenne vallée de l'Ognon

ZONAGE RÉGLEMENTAIRE planche 59

Localisation



Légende

-  limites de communes
-  secteur couvert par un autre PPRi
-  hydrographie (lit mineur, plans d'eau)
-  profil et cote de référence

zonage réglementaire

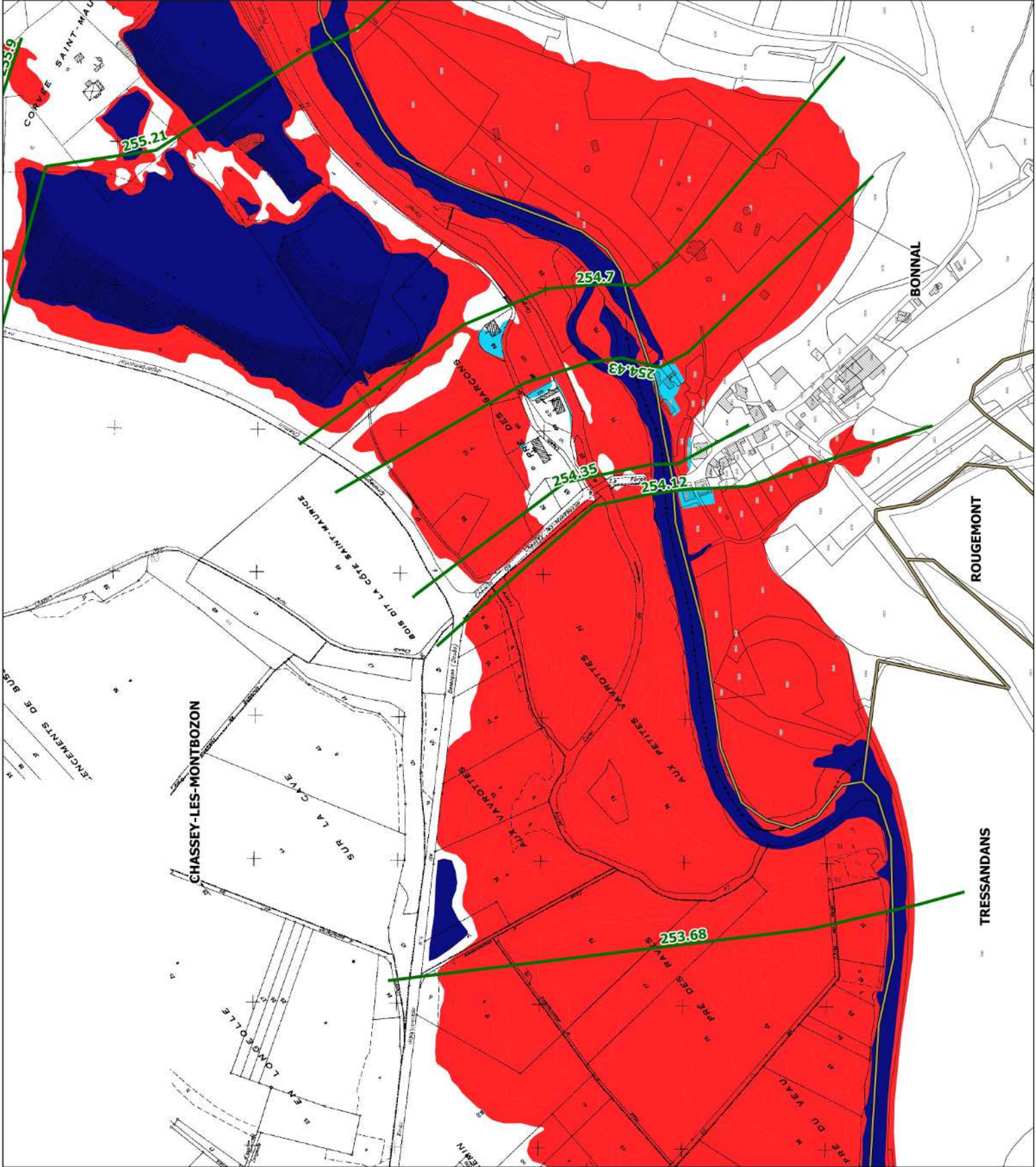
 zone bleue

 zone rouge



échelle : 1/5000

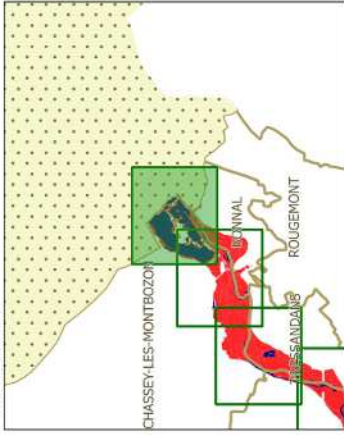
source : DOT25/ERNF/UPRNT
 fond de plan : IGN BD Parcellaire
 Date d'édition : 14/04/2017







PPRi interdépartemental de la moyenne vallée de l'Ognon

ZONAGE RÉGLEMENTAIRE planche 60


Localisation



Légende

-  limites de communes
-  secteur couvert par un autre PPRi
-  hydrographie (lit mineur, plans d'eau)
-  profil et cote de référence

zonage réglementaire

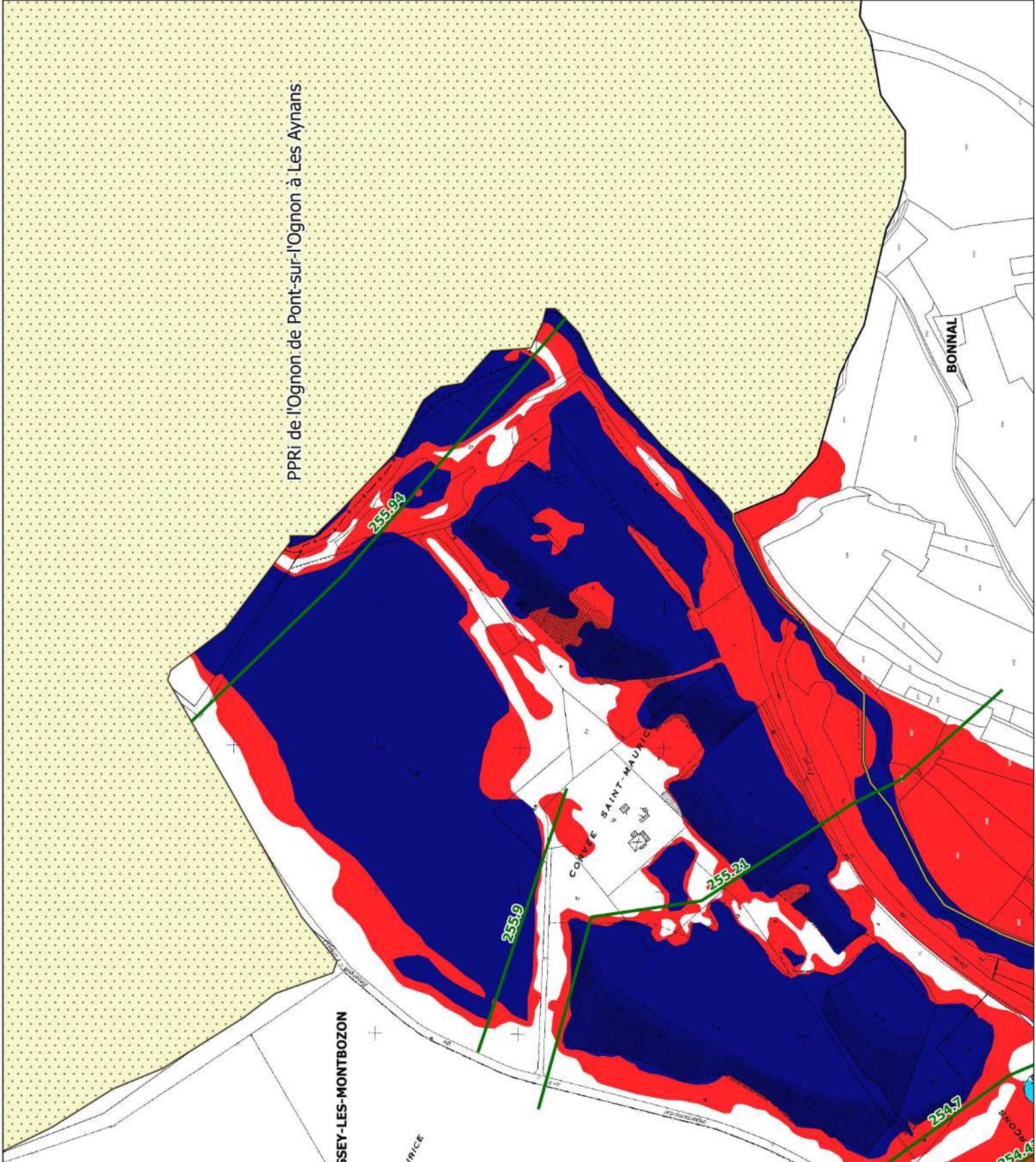
 zone bleue

 zone rouge



échelle : 1/5000

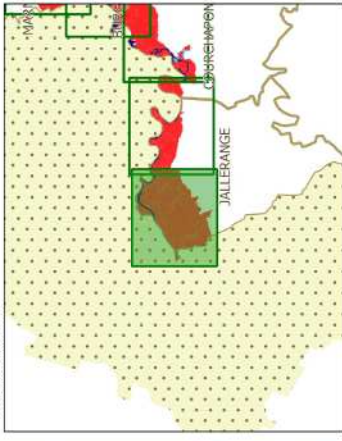
source : DDT25/ERNF/UPRNT
 fond de plan : IGN BD Parcellaire
 Date d'édition : 14/04/2017



PPRi interdépartemental de la moyenne vallée de l'Ognon

ZONAGE RÉGLEMENTAIRE planche 1

Localisation



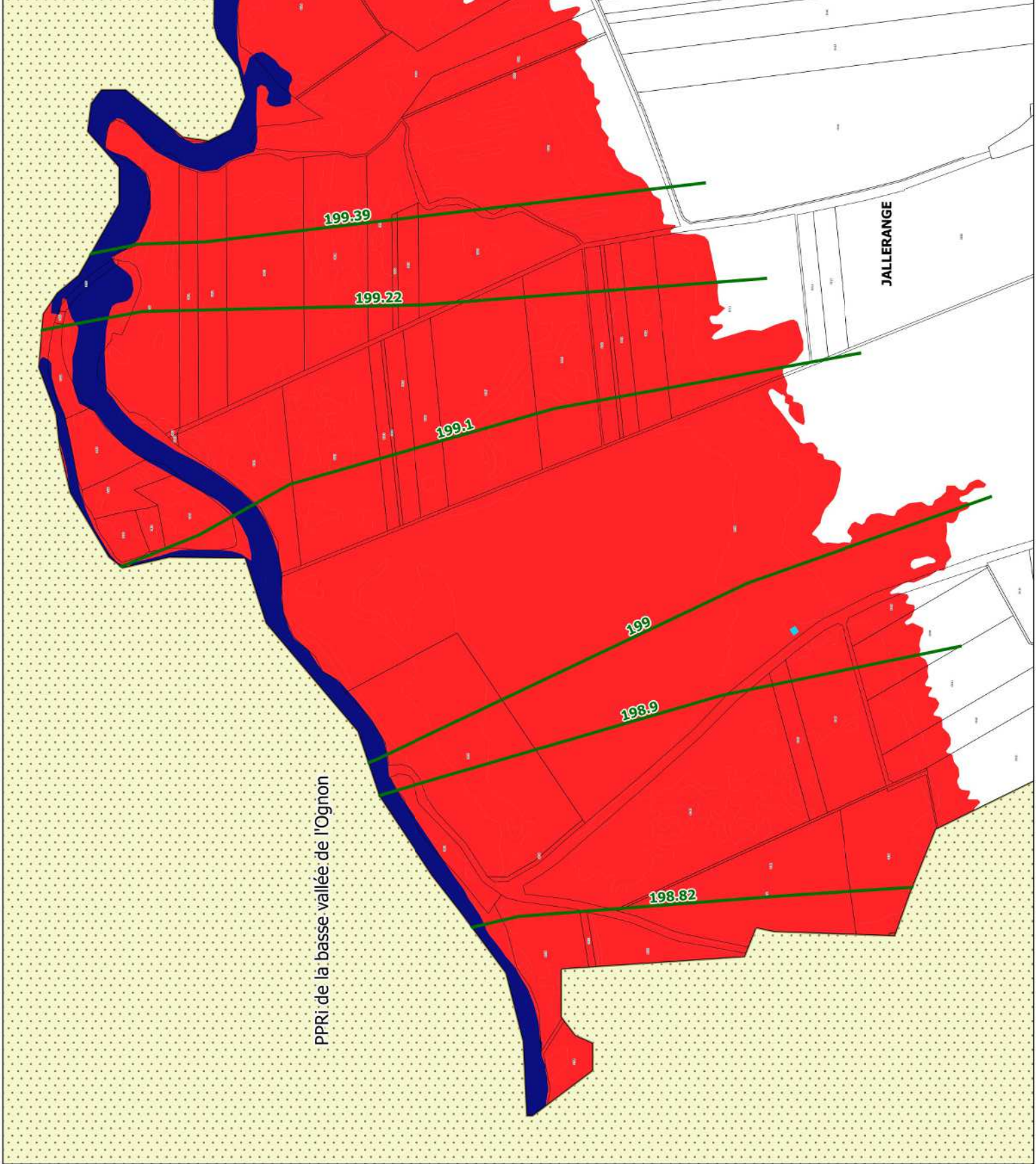
Légende

- limites de communes
 - secteur couvert par un autre PPRi
 - hydrographie (lit mineur, plans d'eau)
 - profil et cote de référence
- zonage réglementaire
- zone bleue
 - zone rouge



échelle : 1/5000

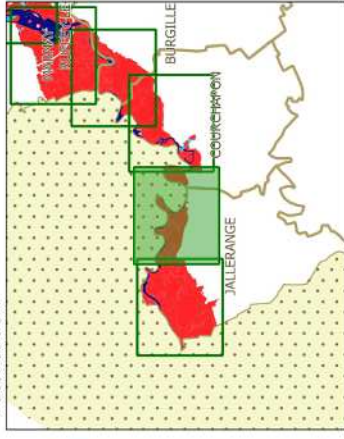
source : DDT25/ERNF/UPRNT
fond de plan : IGN BD Parcellaire
Date d'édition : 14/04/2017




PPRi interdépartemental de la moyenne vallée de l'Ognon

ZONAGE RÉGLEMENTAIRE planche 2

Localisation



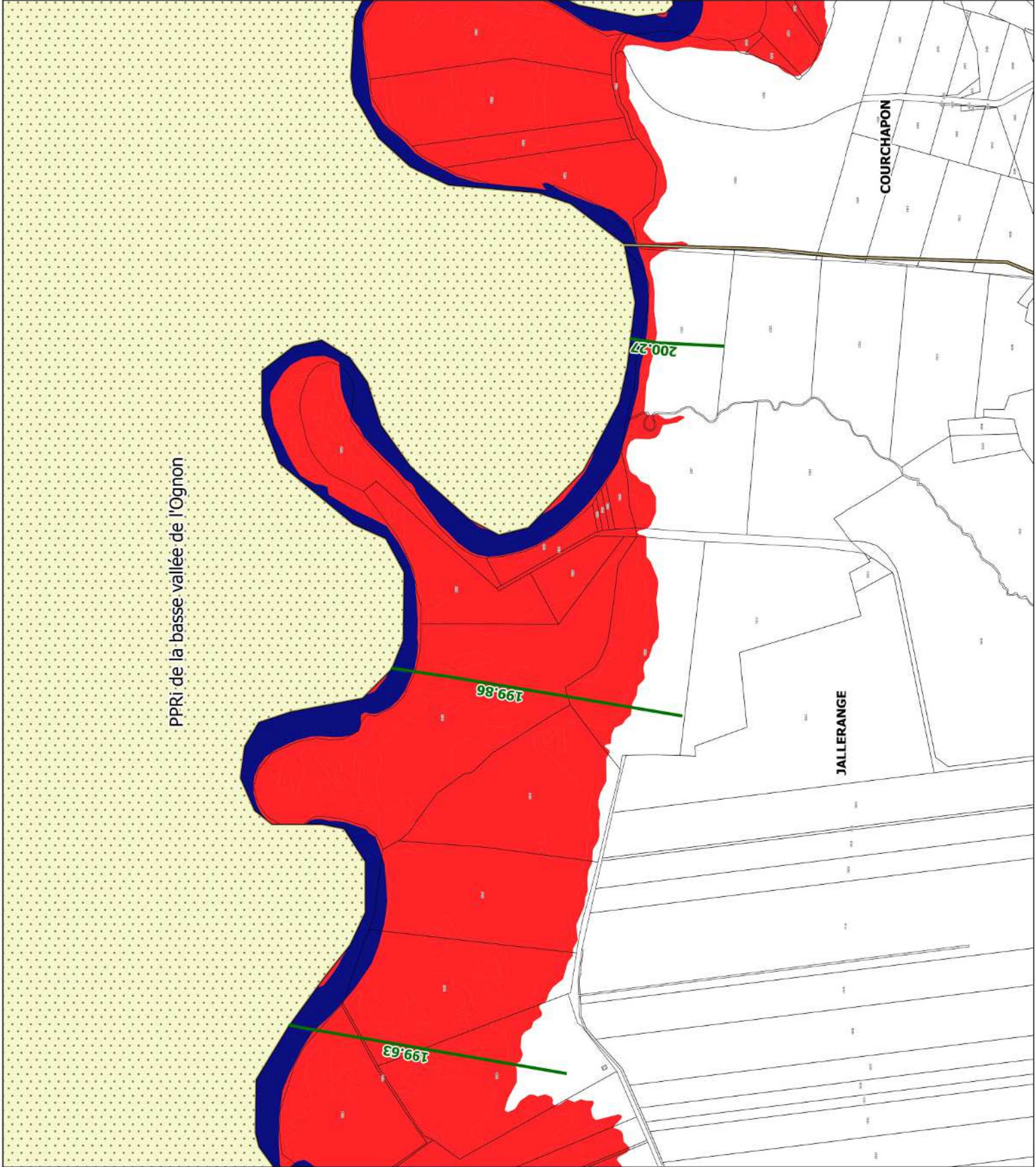
Légende



échelle : 1/5000

source : DDT25/ERNF/UPRNT
 fond de plan : IGN BD Parcellaire
 Date d'édition : 14/04/2017

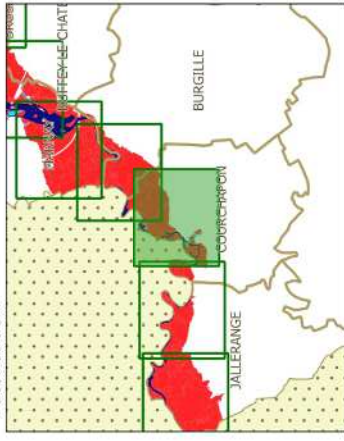
PPRi de la basse vallée de l'Ognon




PPRI interdépartemental de la moyenne vallée de l'Ognon

ZONAGE RÉGLEMENTAIRE planche 3

Localisation

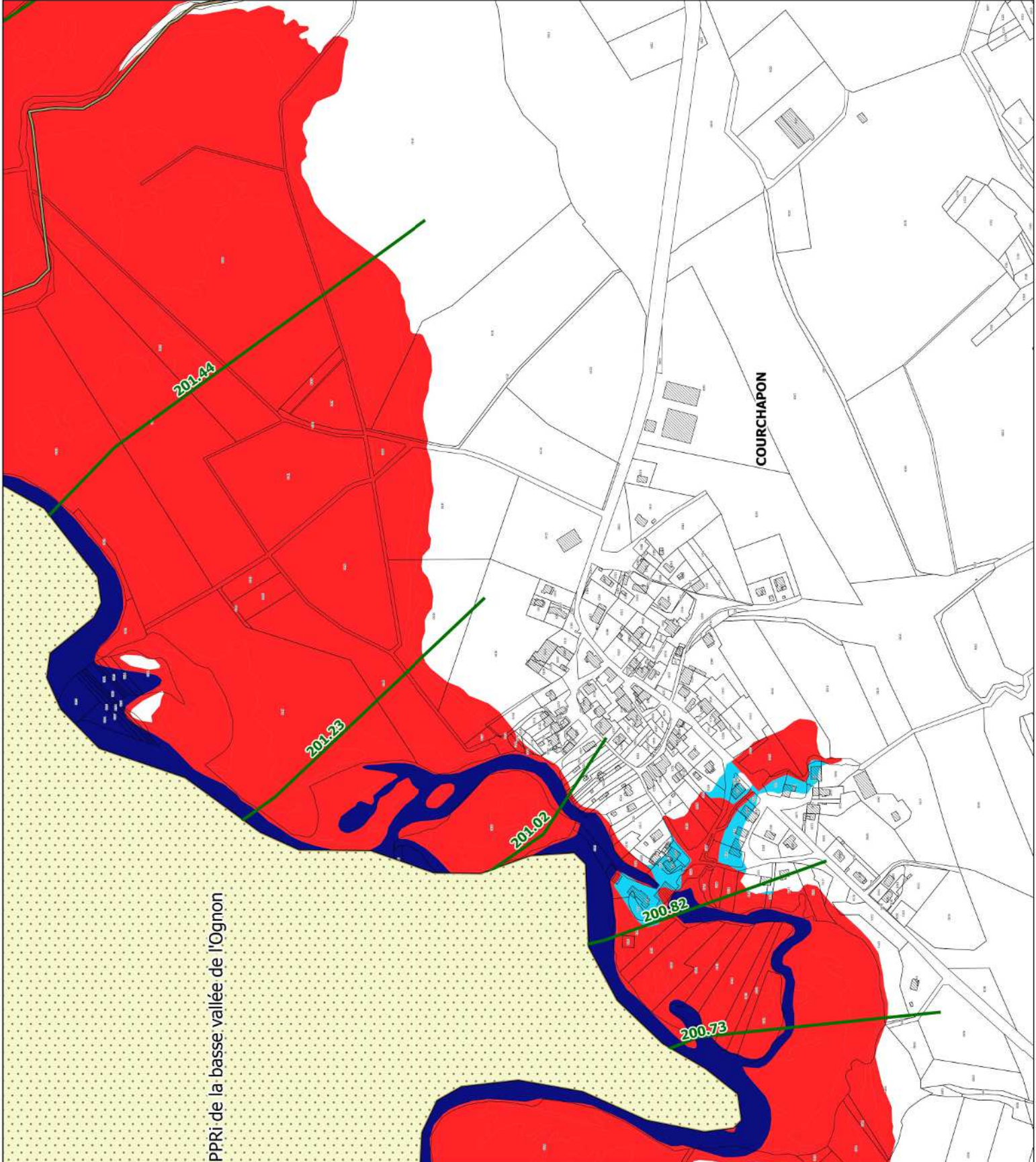


Légende



échelle : 1/5000

source : DOT25/ERNF/UPPNT
 fond de plan : IGN BD Parcellaire
 Date d'édition : 14/04/2017

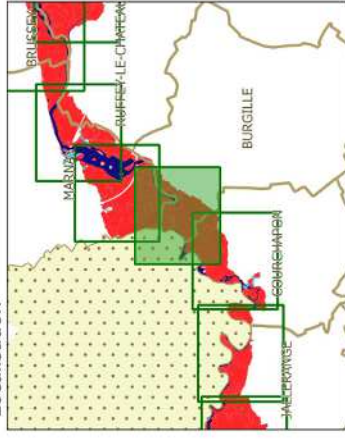


PPRI de la basse vallée de l'Ognon







PPRi interdépartemental de la moyenne vallée de l'Ognon

ZONAGE RÉGLEMENTAIRE planche 4

Localisation



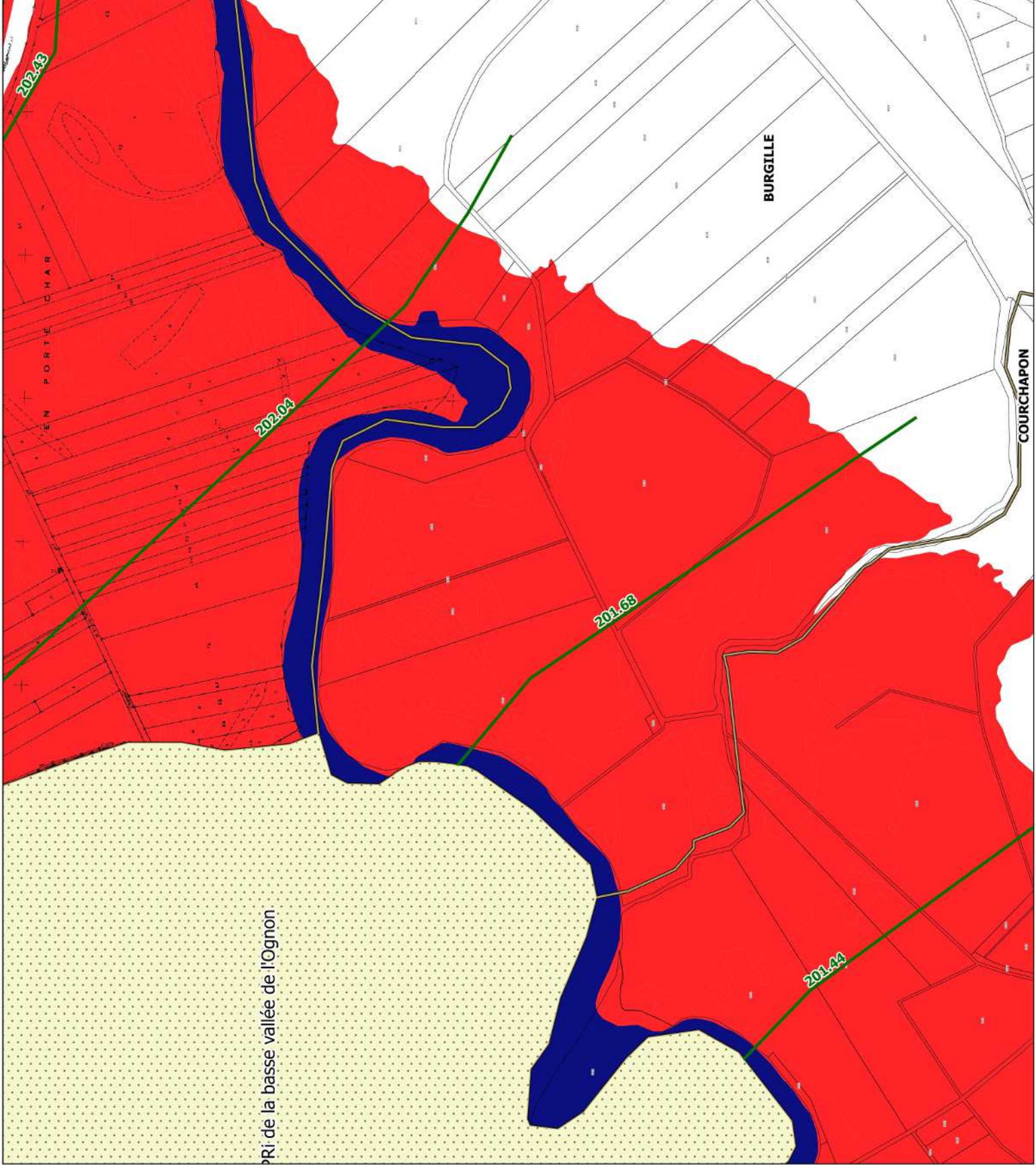
Légende

-  limites de communes
 -  secteur couvert par un autre PPRi
 -  hydrographie (lit mineur, plans d'eau)
 -  profil et cote de référence
- zonage réglementaire
-  zone bleue
 -  zone rouge



échelle : 1/5000

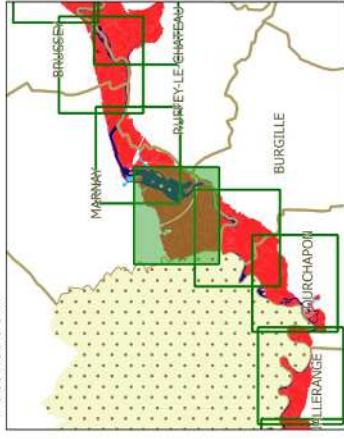
source : DDT25/ERNF/UPRNT
 fond de plan : IGN BD Parcellaire
 Date d'édition : 14/04/2017









PPRI interdépartemental de la moyenne vallée de l'Ognon

ZONAGE RÉGLEMENTAIRE planche 5

Localisation



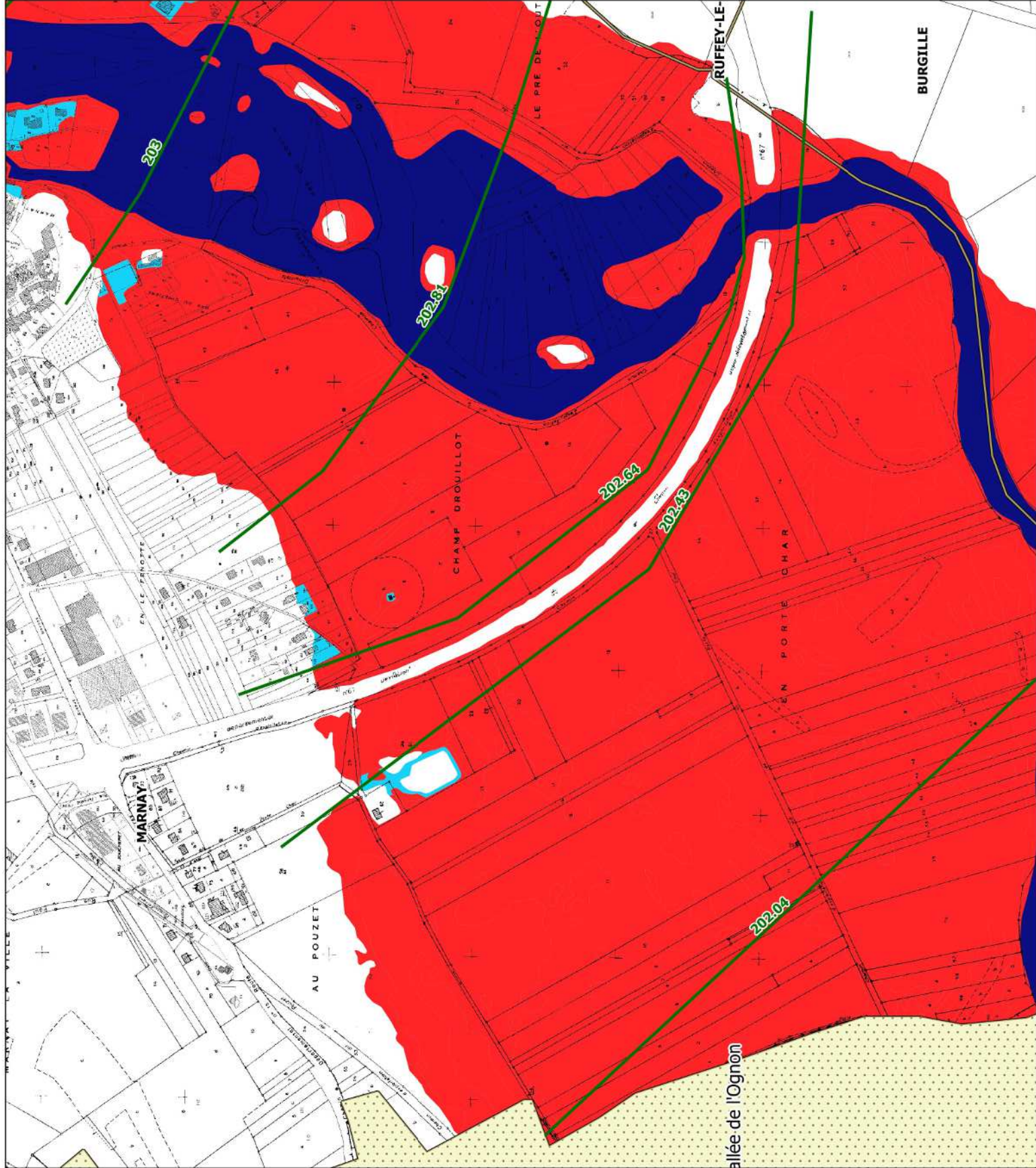
Légende

-  limites de communes
 -  secteur couvert par un autre PPRI
 -  hydrographie (lit mineur, plans d'eau)
 -  profil et cote de référence
- zonage réglementaire
-  zone bleue
 -  zone rouge



échelle : 1/5000

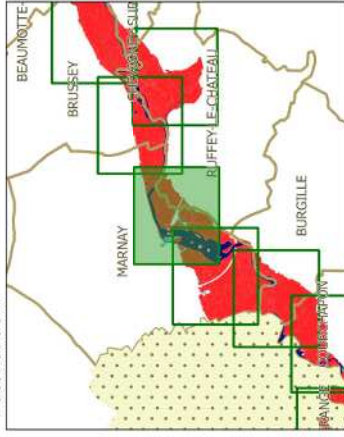
source : DOT25/ERNF/UPRNT
 fond de plan : IGN BD Parcellaire
 Date d'édition : 14/04/2017







PPRI interdépartemental de la moyenne vallée de l'Ognon

ZONAGE RÉGLEMENTAIRE planche 6

Localisation



Légende

-  limites de communes
-  secteur couvert par un autre PPRI
-  hydrographie (lit mineur, plans d'eau)
-  profil et cote de référence

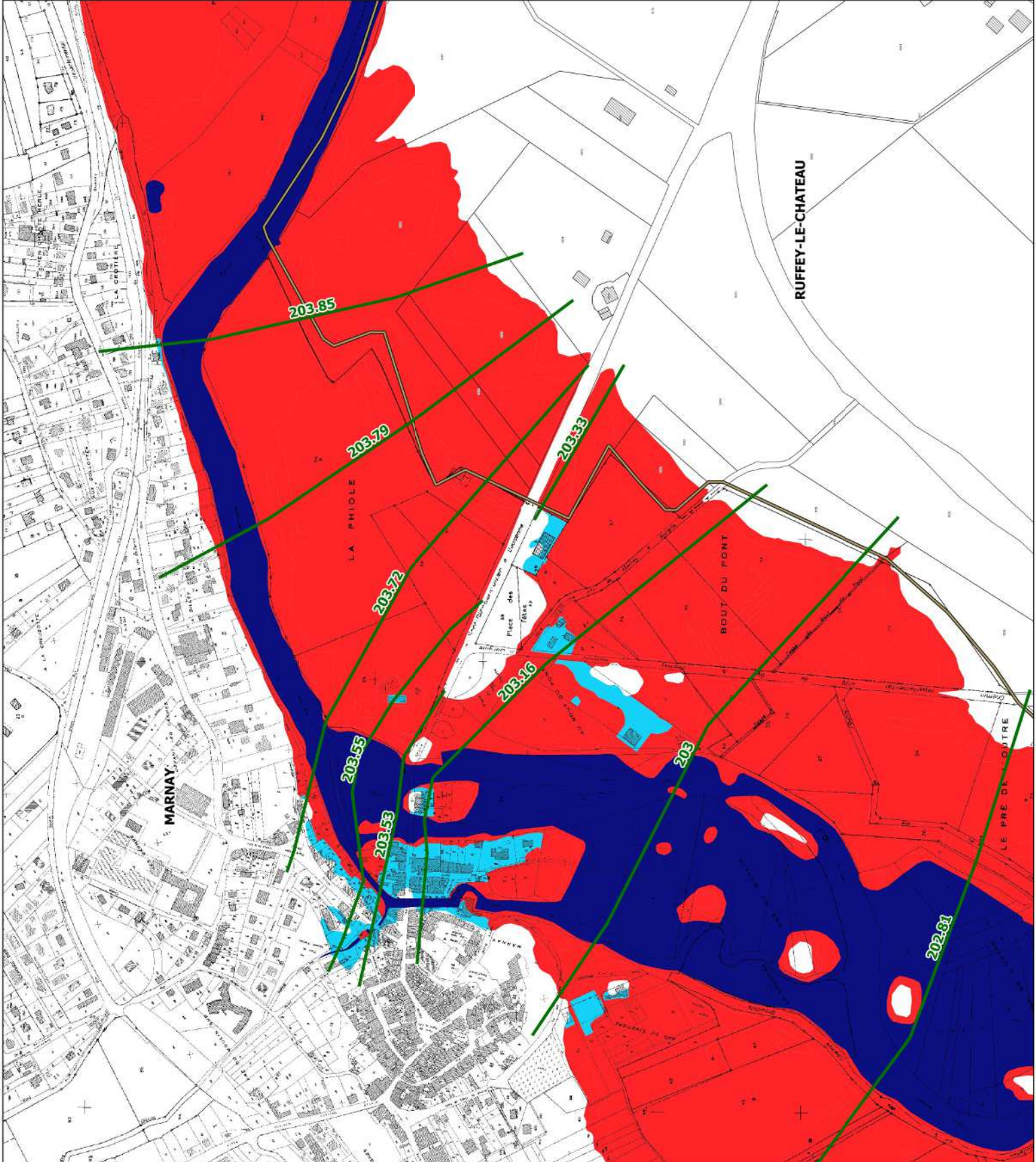
zonage réglementaire

-  zone bleue
-  zone rouge



échelle : 1/5000

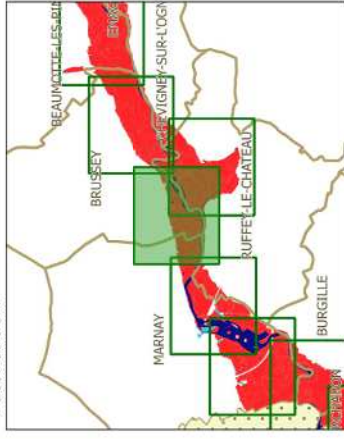
source : DOT25/ERNF/UPRNT
 fond de plan : IGN BD Parcellaire
 Date d'édition : 14/04/2017









PPRI interdépartemental de la moyenne vallée de l'Ognon

ZONAGE RÉGLEMENTAIRE planche 7

Localisation



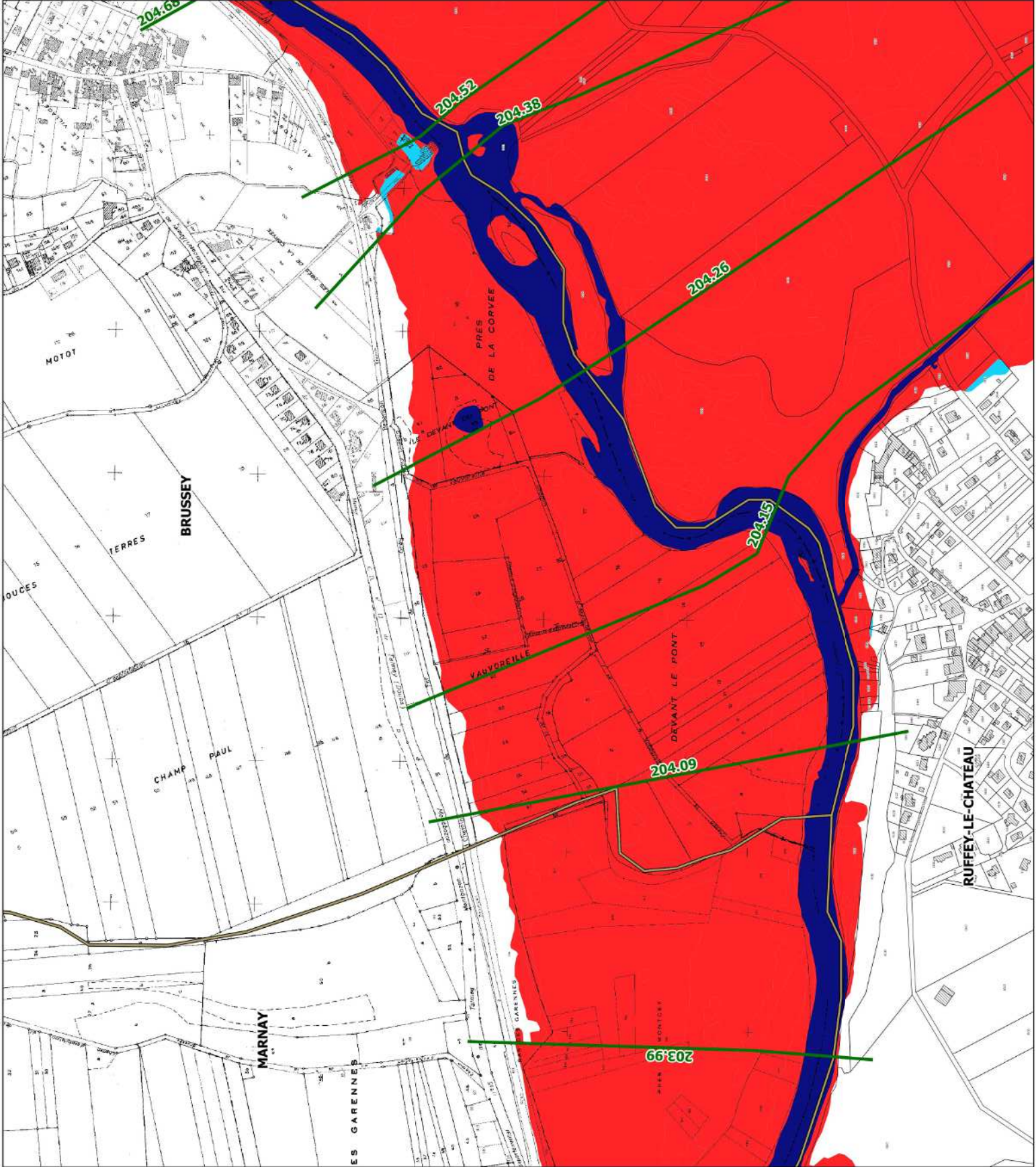
Légende

-  limites de communes
 -  secteur couvert par un autre PPRI
 -  hydrographie (lit mineur, plans d'eau)
 -  profil et cote de référence
- zonage réglementaire
-  zone bleue
 -  zone rouge



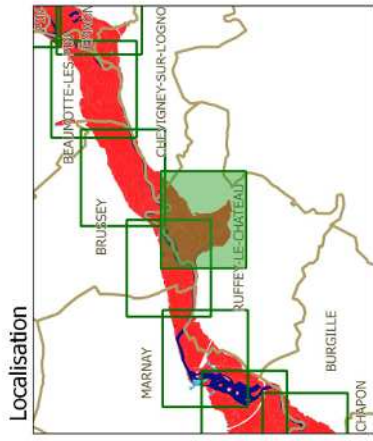
échelle : 1/5000

source : DOT25/ERNF/UPRNT
 fond de plan : IGN BD Parcellaire
 Date d'édition : 14/04/2017









PPri interdépartemental de la moyenne vallée de l'Ognon

ZONAGE RÉGLEMENTAIRE planche 8



Légende

-  limites de communes
 -  secteur couvert par un autre PPri
 -  hydrographie (lit mineur, plans d'eau)
 -  profil et cote de référence
- zonage réglementaire
-  zone bleue
 -  zone rouge



échelle : 1/5000

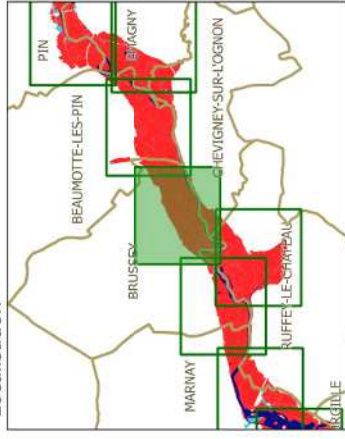
source : DDT25/ERNF/UPRNT
 fond de plan : IGN BD Parcellaire
 Date d'édition : 14/04/2017



PPri interdépartemental de la moyenne vallée de l'Ognon

ZONAGE RÉGLEMENTAIRE planche 9

Localisation



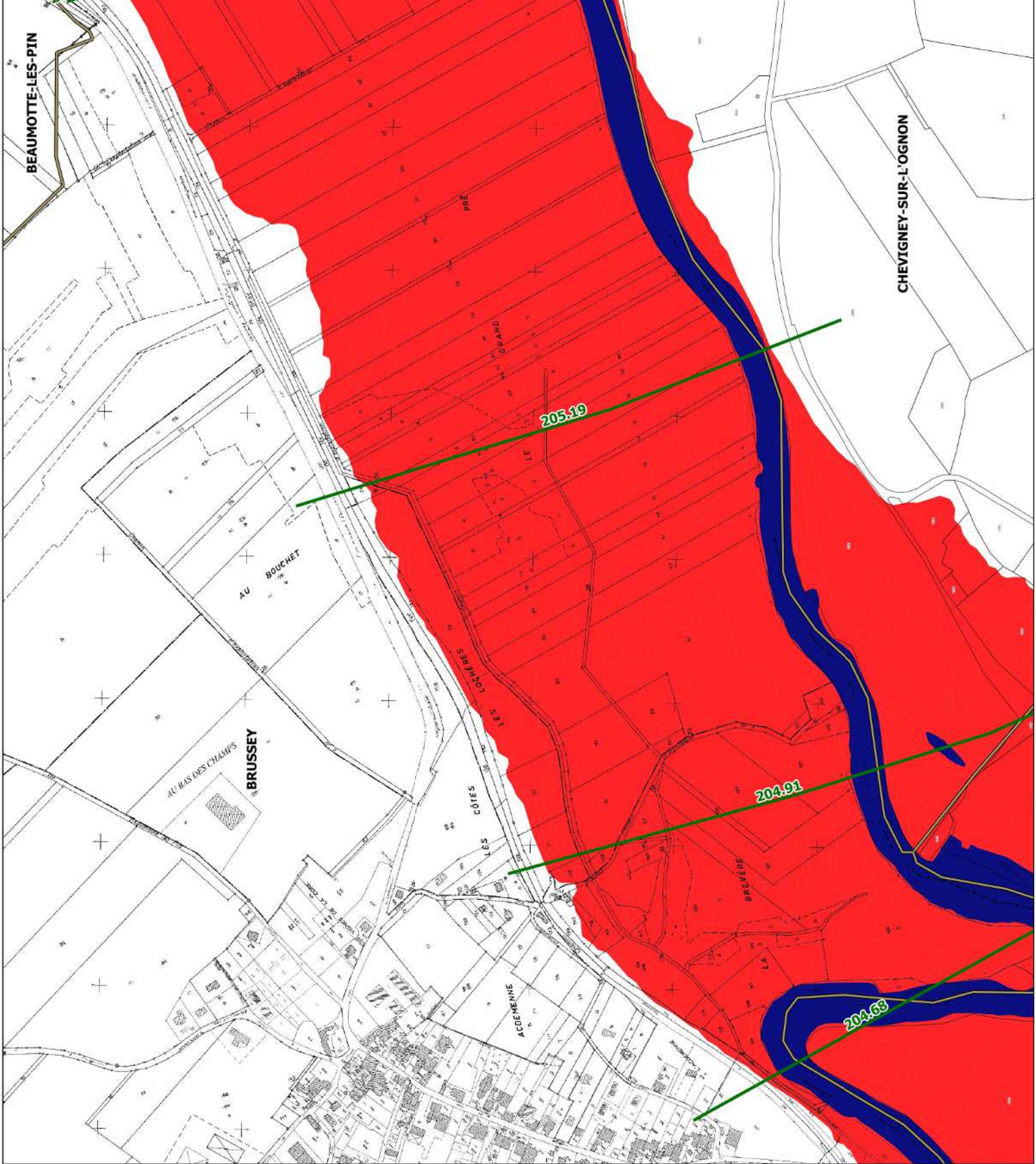
Légende

- limites de communes
 - secteur couvert par un autre PPri
 - hydrographie (lit mineur, plans d'eau)
 - profil et cote de référence
- zonage réglementaire
- zone bleue
 - zone rouge



échelle : 1/5000

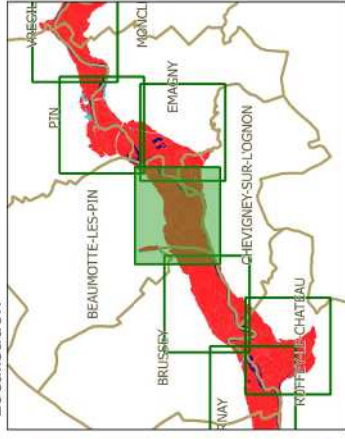
source : DOT25/ERNF/UPRNT
fond de plan : IGN BD Parcellaire
Date d'édition : 14/04/2017







PPRi interdépartemental de la moyenne vallée de l'Ognon

ZONAGE RÉGLEMENTAIRE planche 10

Localisation



Légende

-  limites de communes
-  secteur couvert par un autre PPRi
-  hydrographie (lit mineur, plans d'eau)
-  profil et cote de référence

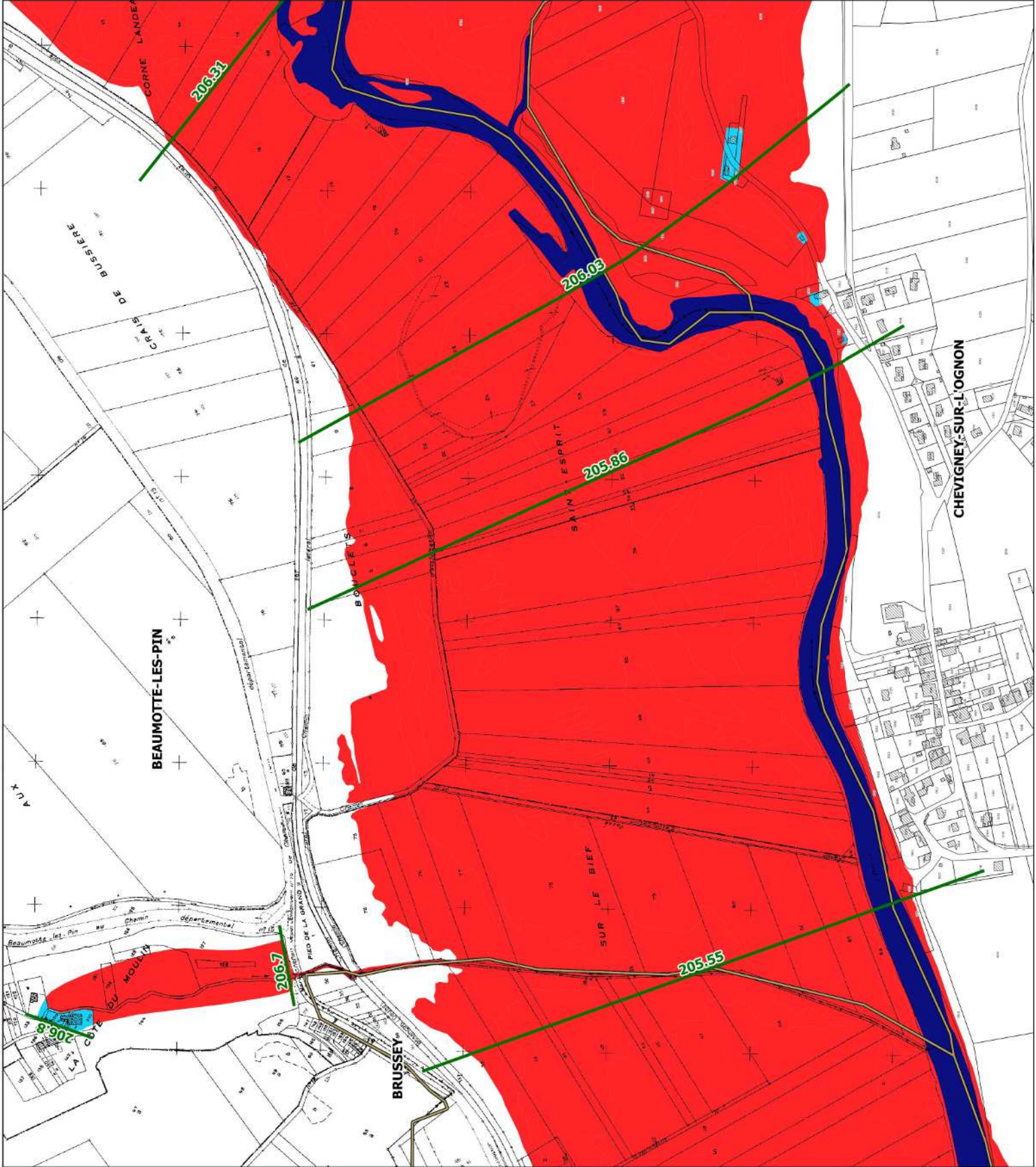
zonage réglementaire

-  zone bleue
-  zone rouge



échelle : 1/5000

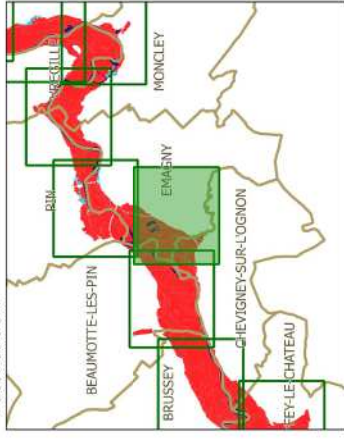
source : DDT25/ERNF/UPRNT
 fond de plan : IGN BD Parcellaire
 Date d'édition : 14/04/2017



PPRI interdépartemental de la moyenne vallée de l'Ognon

ZONAGE RÉGLEMENTAIRE planche 11

Localisation



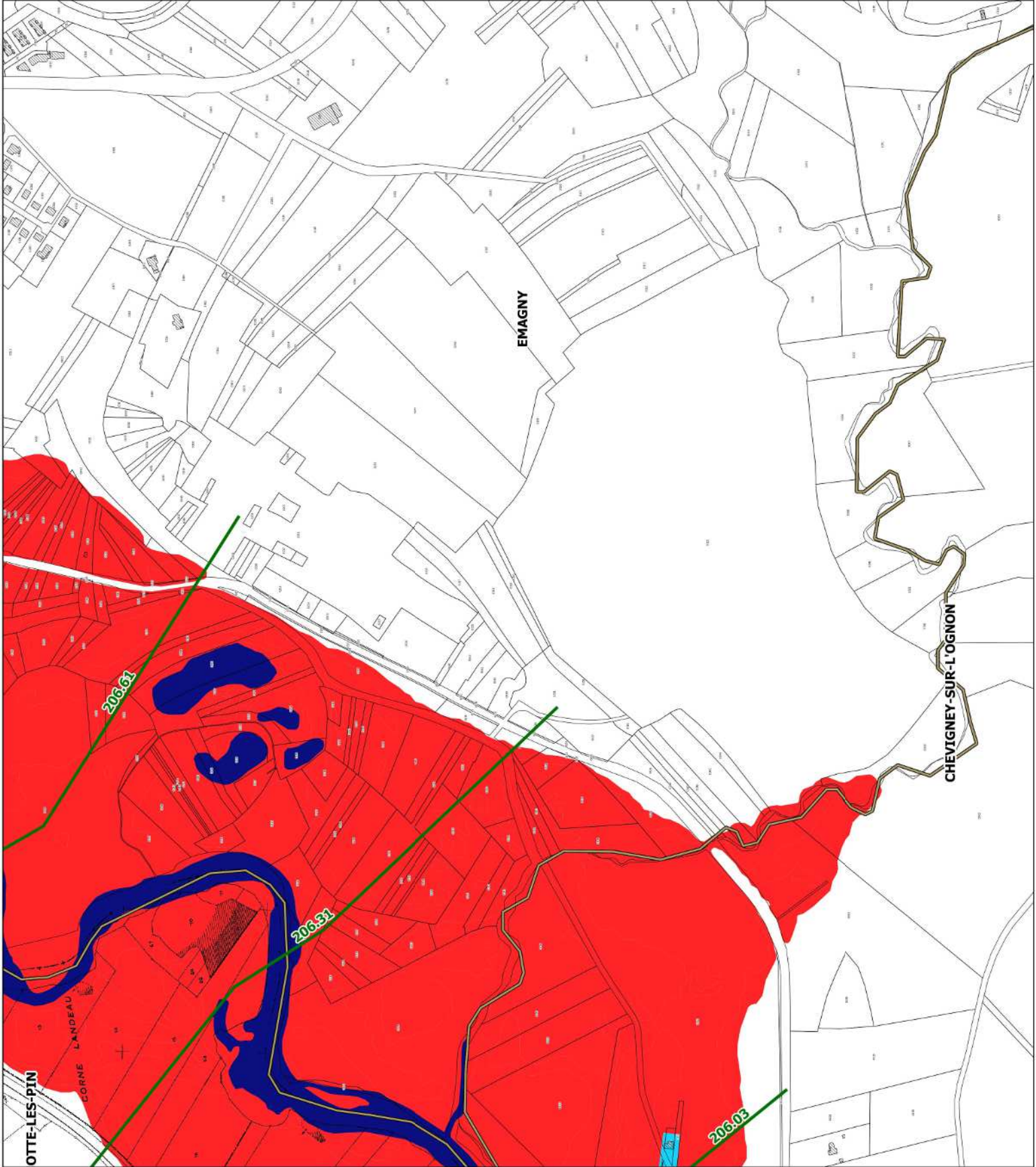
Légende

- limites de communes
 - secteur couvert par un autre PPRI
 - hydrographie (lit mineur, plans d'eau)
 - profil et cote de référence
- zonage réglementaire
- zone bleue
 - zone rouge



échelle : 1/5000

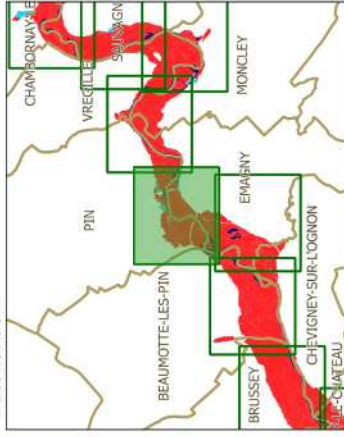
source : DOT5/ERNF/UPRNT
fond de plan : IGN BD Parcellaire
Date d'édition : 14/04/2017









PPRi interdépartemental de la moyenne vallée de l'Ognon

ZONAGE RÉGLEMENTAIRE planche 12

Localisation



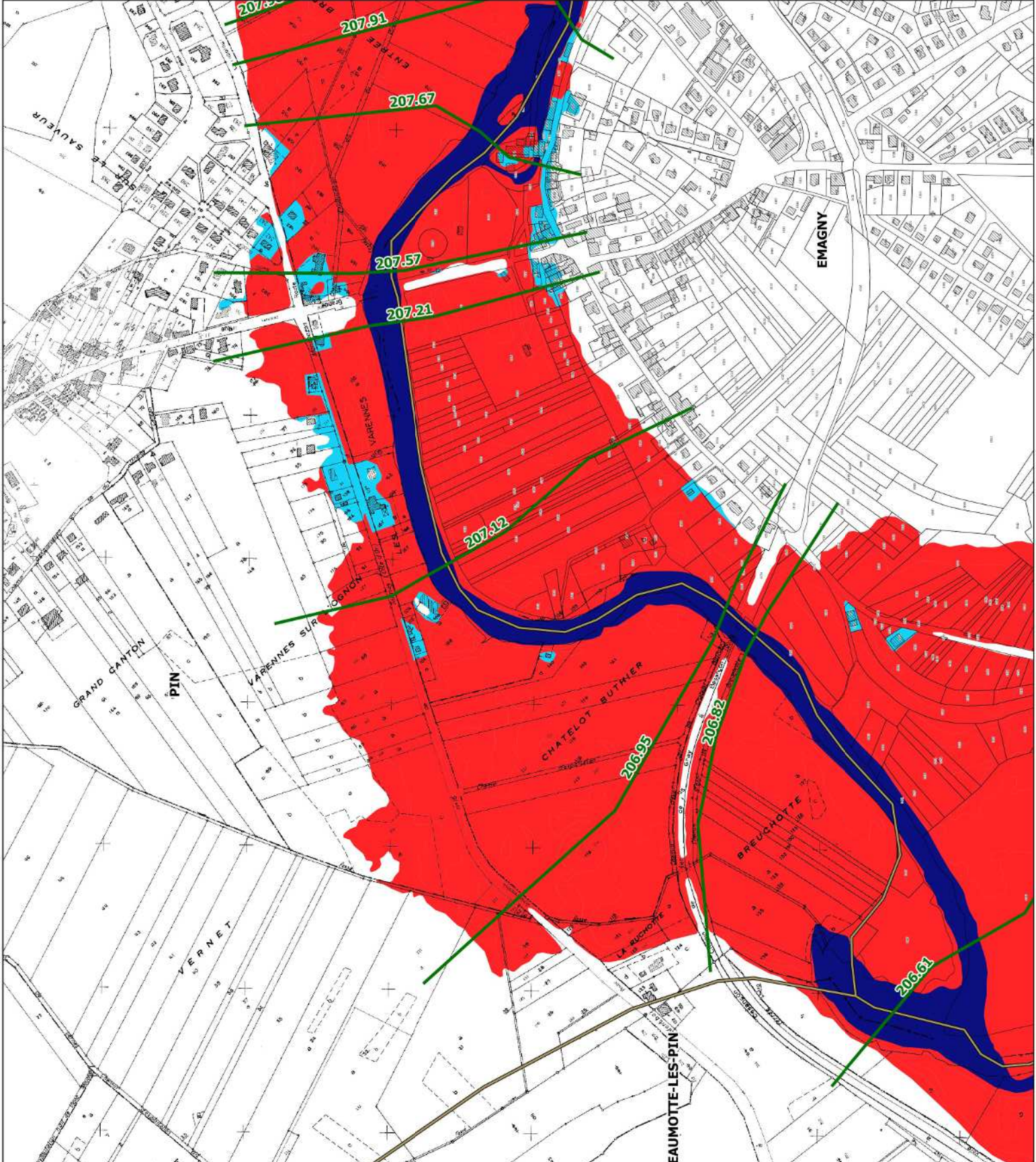
Légende

-  limites de communes
 -  secteur couvert par un autre PPRi
 -  hydrographie (lit mineur, plans d'eau)
 -  profil et cote de référence
- zonage réglementaire
-  zone bleue
 -  zone rouge



échelle : 1/5000

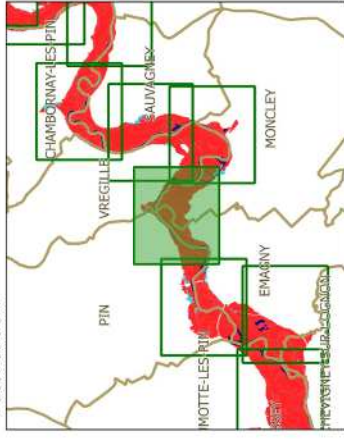
source : DOT25/ERNF/UPRNT
 fond de plan : IGN BD Parcellaire
 Date d'édition : 14/04/2017









PPRi interdépartemental de la moyenne vallée de l'Ognon

ZONAGE RÉGLEMENTAIRE planche 13

Localisation



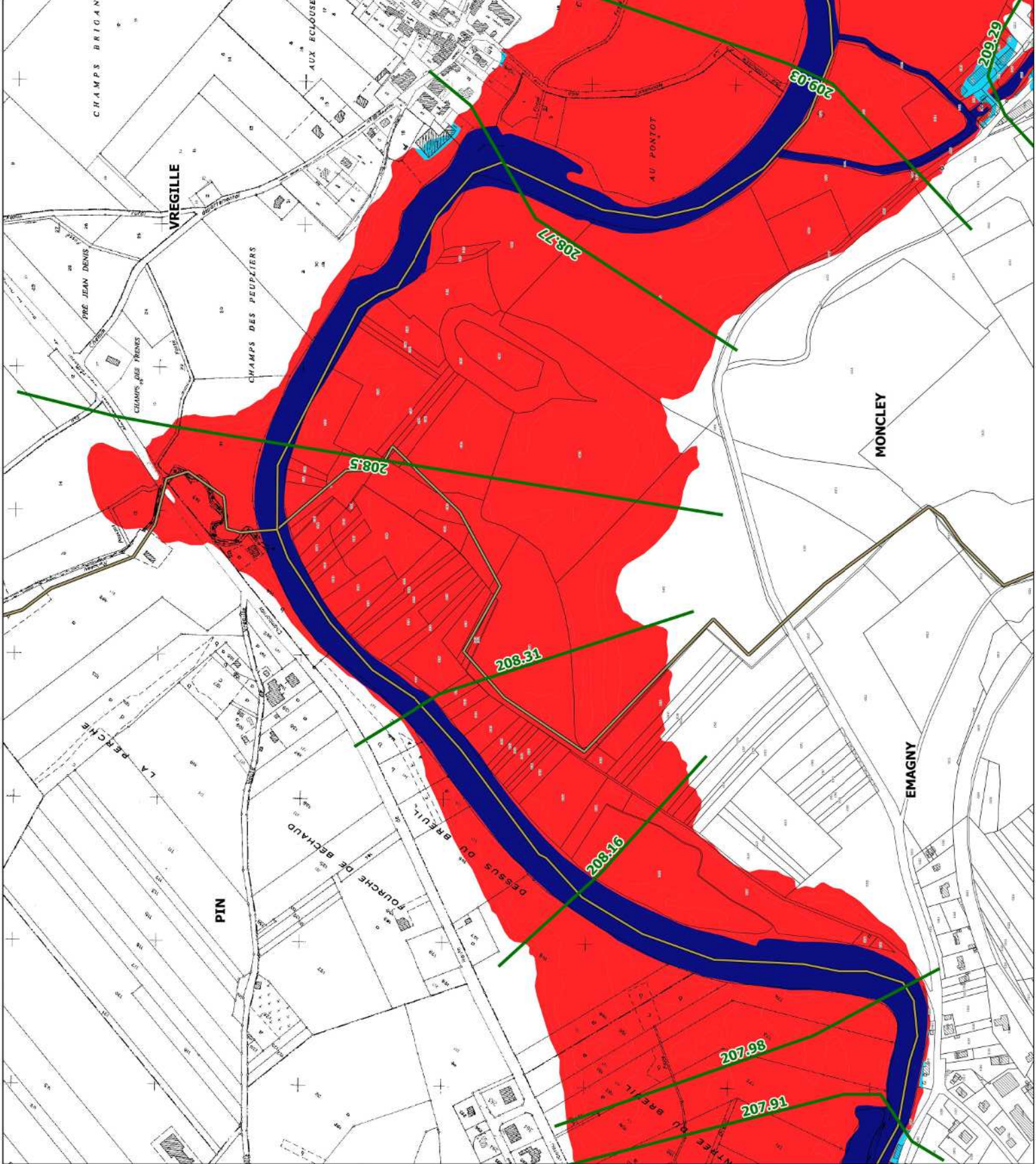
Légende

-  limites de communes
 -  secteur couvert par un autre PPRi
 -  hydrographie (lit mineur, plans d'eau)
 -  profil et cote de référence
- zonage réglementaire
-  zone bleue
 -  zone rouge



échelle : 1/5000

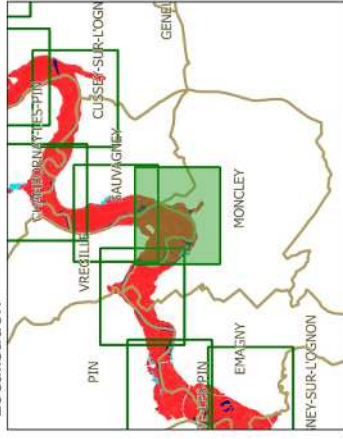
source : DOT25/ERNF/UPRNT
 fond de plan : IGN BD Parcellaire
 Date d'édition : 14/04/2017







PPRi interdépartemental de la moyenne vallée de l'Ognon

ZONAGE RÉGLEMENTAIRE planche 14

Localisation



Légende

-  limites de communes
-  secteur couvert par un autre PPRi
-  hydrographie (lit mineur, plans d'eau)
-  profil et cote de référence

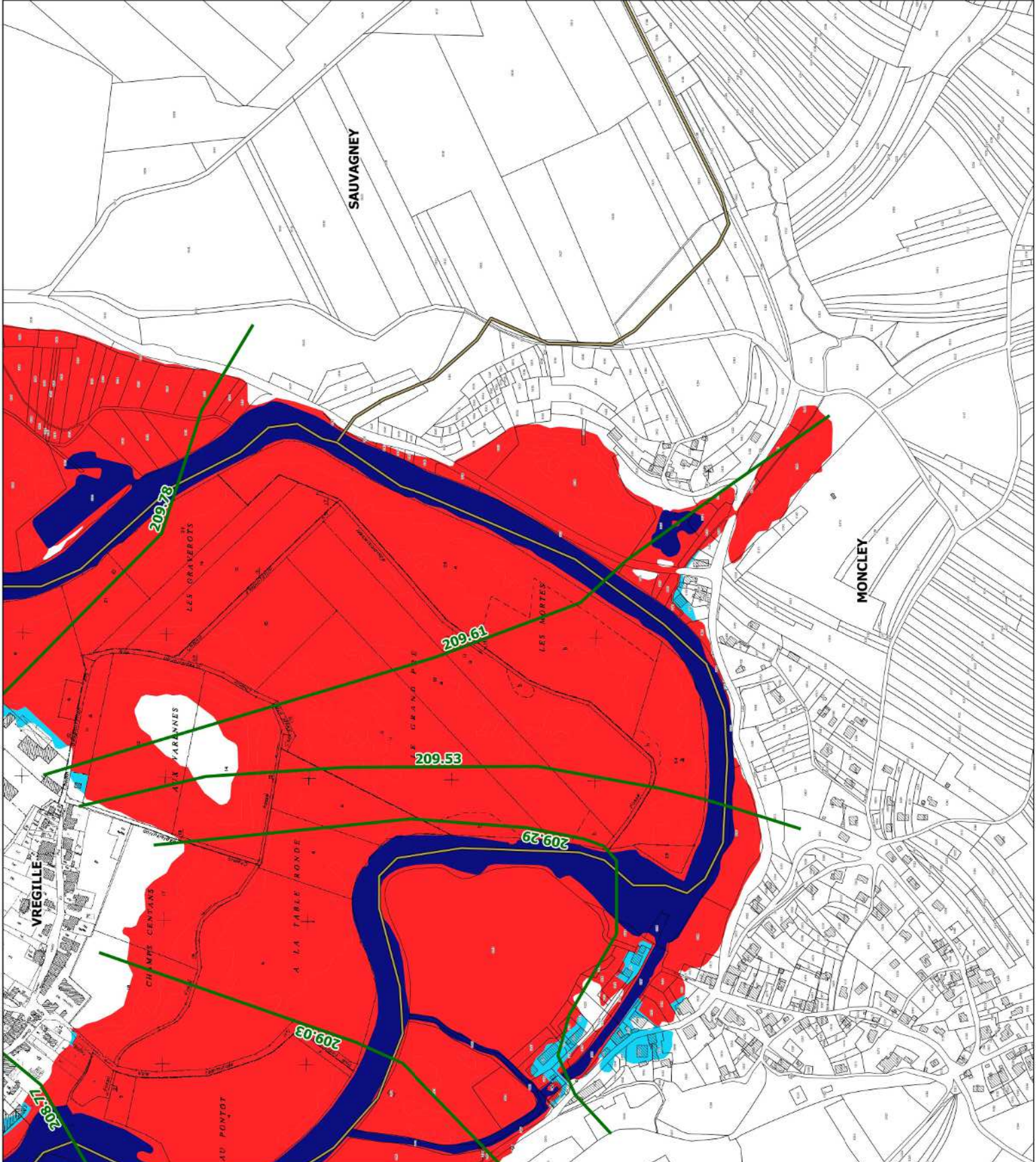
zonage réglementaire

-  zone bleue
-  zone rouge



échelle : 1/5000

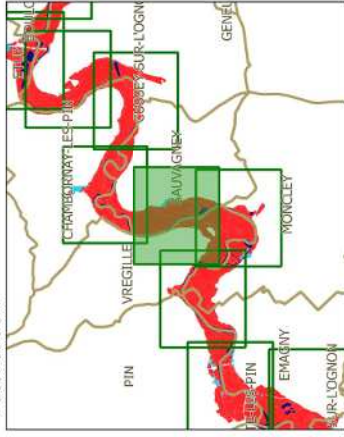
source : DOT25/ERNF/UPRNT
 fond de plan : IGN BD Parcellaire
 Date d'édition : 14/04/2017









PPRI interdépartemental de la moyenne vallée de l'Ognon

ZONAGE RÉGLEMENTAIRE planche 15

Localisation



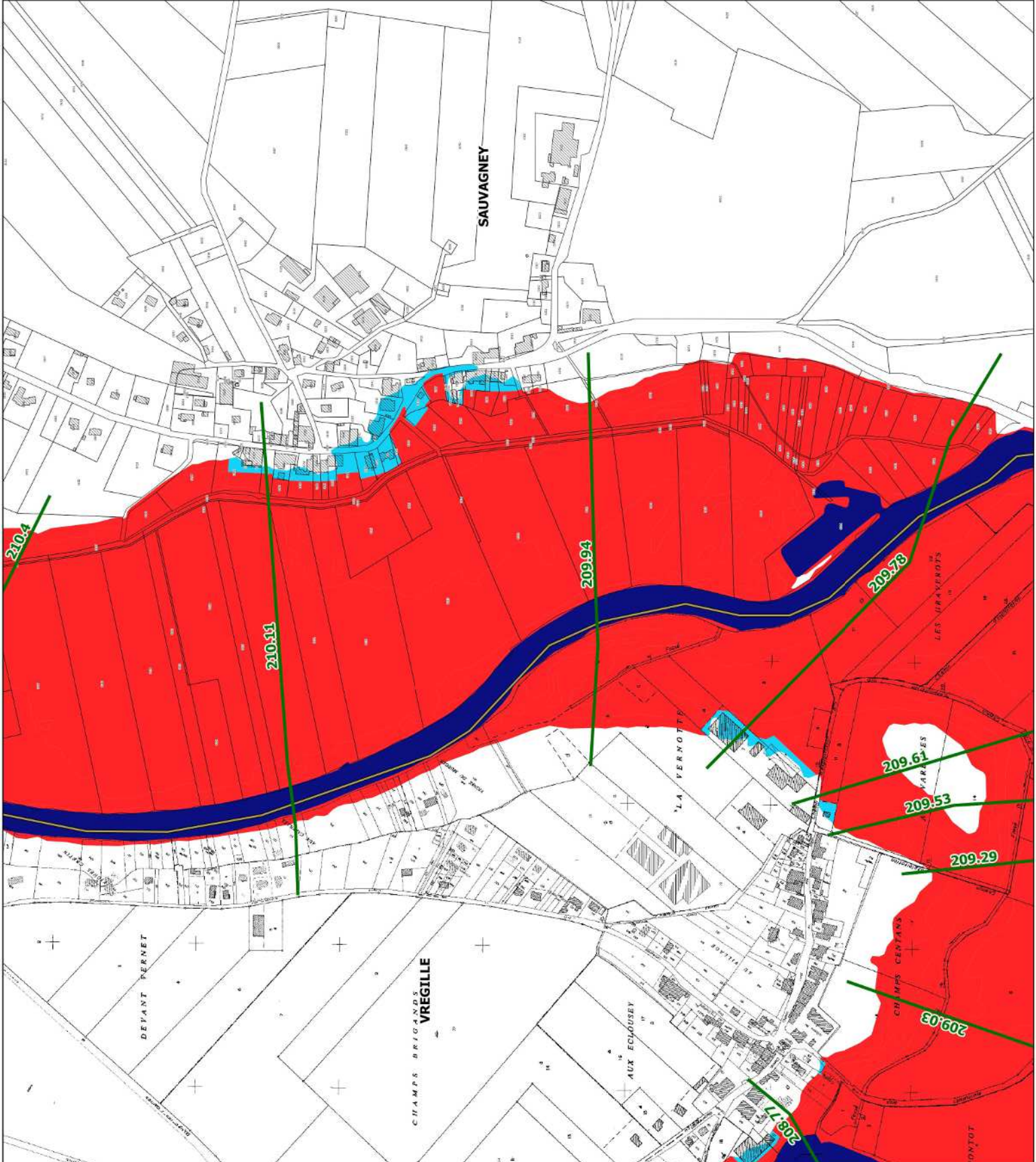
Légende

-  limites de communes
 -  secteur couvert par un autre PPRI
 -  hydrographie (lit mineur, plans d'eau)
 -  profil et cote de référence
- zonage réglementaire
-  zone bleue
 -  zone rouge



échelle : 1/5000

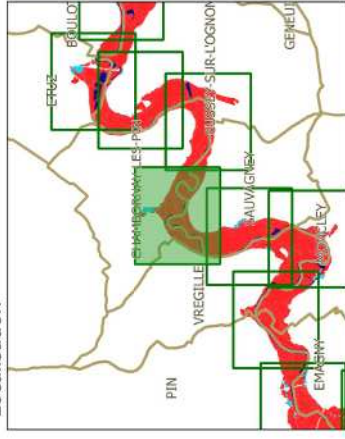
source : DDT25/ERNF/UPRNT
fond de plan : IGN BD Parcellaire
Date d'édition : 14/04/2017









PPri interdépartemental de la moyenne vallée de l'Ognon

ZONAGE RÉGLEMENTAIRE planche 16

Localisation



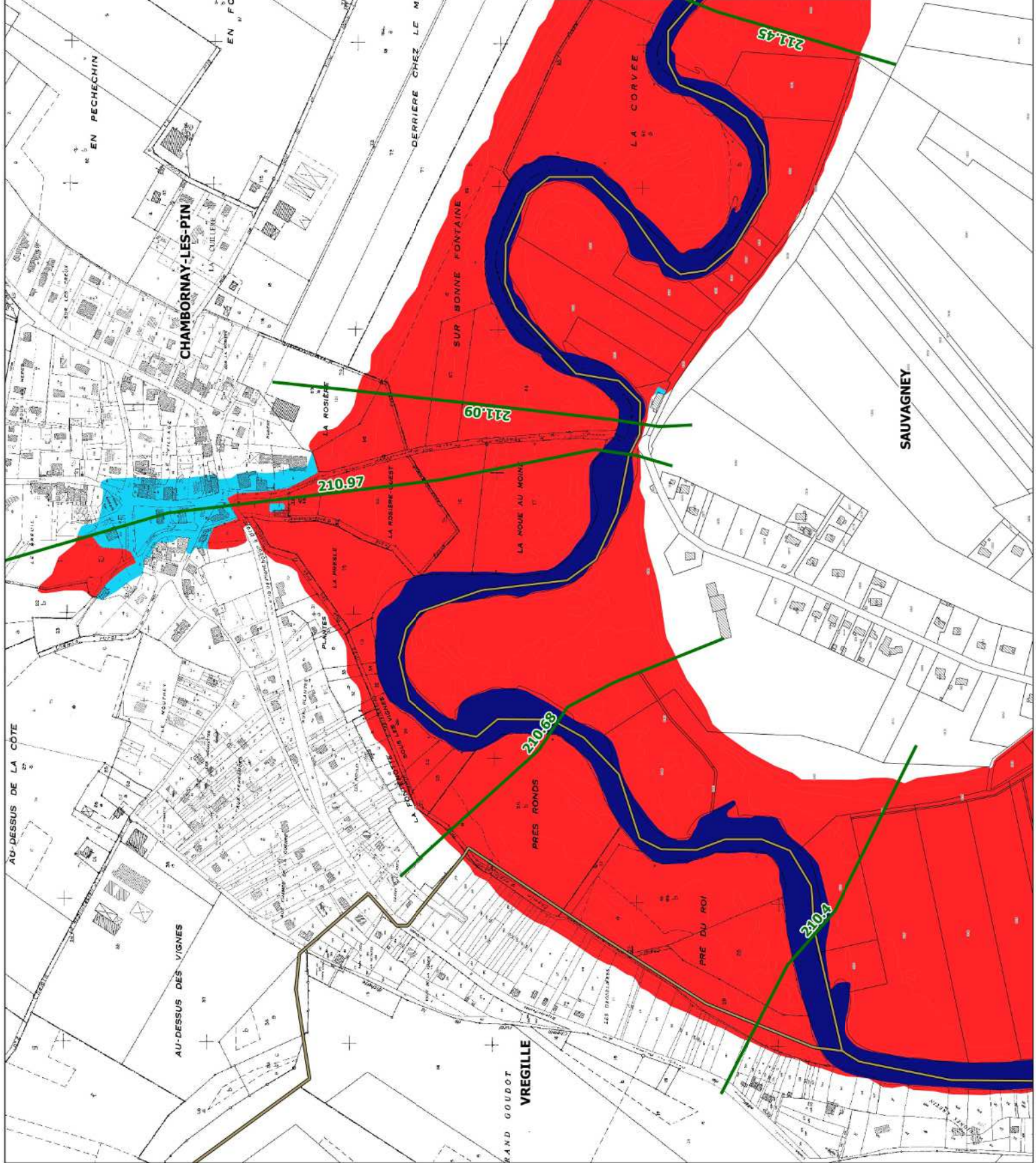
Légende

-  limites de communes
 -  secteur couvert par un autre PPri
 -  hydrographie (lit mineur, plans d'eau)
 -  profil et cote de référence
- zonage réglementaire
-  zone bleue
 -  zone rouge



échelle : 1/5000

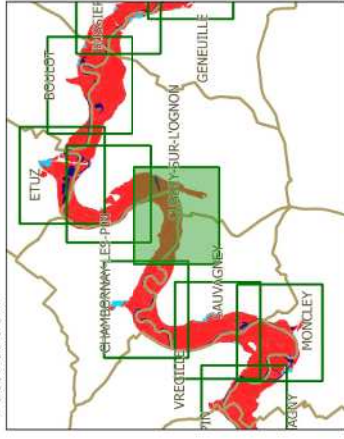
source : DOT25/ERNF/UPRNT
fond de plan : IGN BD Parcellaire
Date d'édition : 14/04/2017







PPRI interdépartemental de la moyenne vallée de l'Ognon

ZONAGE RÉGLEMENTAIRE planche 17

Localisation



Légende

-  limites de communes
-  secteur couvert par un autre PPRI
-  hydrographie (lit mineur, plans d'eau)
-  profil et cote de référence

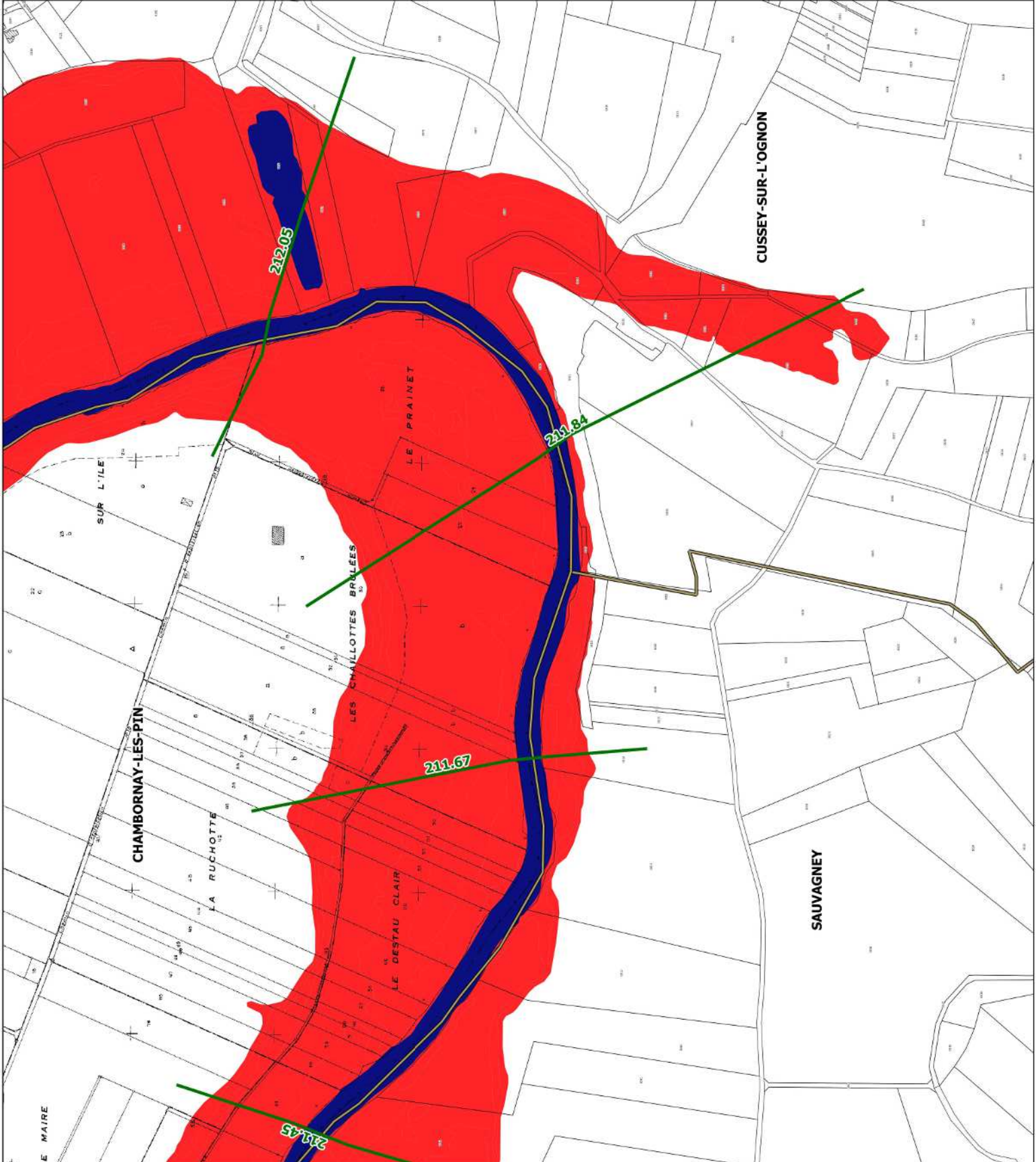
zonage réglementaire

-  zone bleue
-  zone rouge



échelle : 1/5000

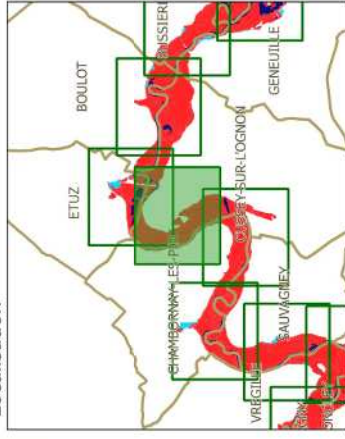
source : DOT25/ERNF/UPRNT
 fond de plan : IGN BD Parcellaire
 Date d'édition : 14/04/2017









PPri interdépartemental de la moyenne vallée de l'Ognon

ZONAGE RÉGLEMENTAIRE planche 18

Localisation



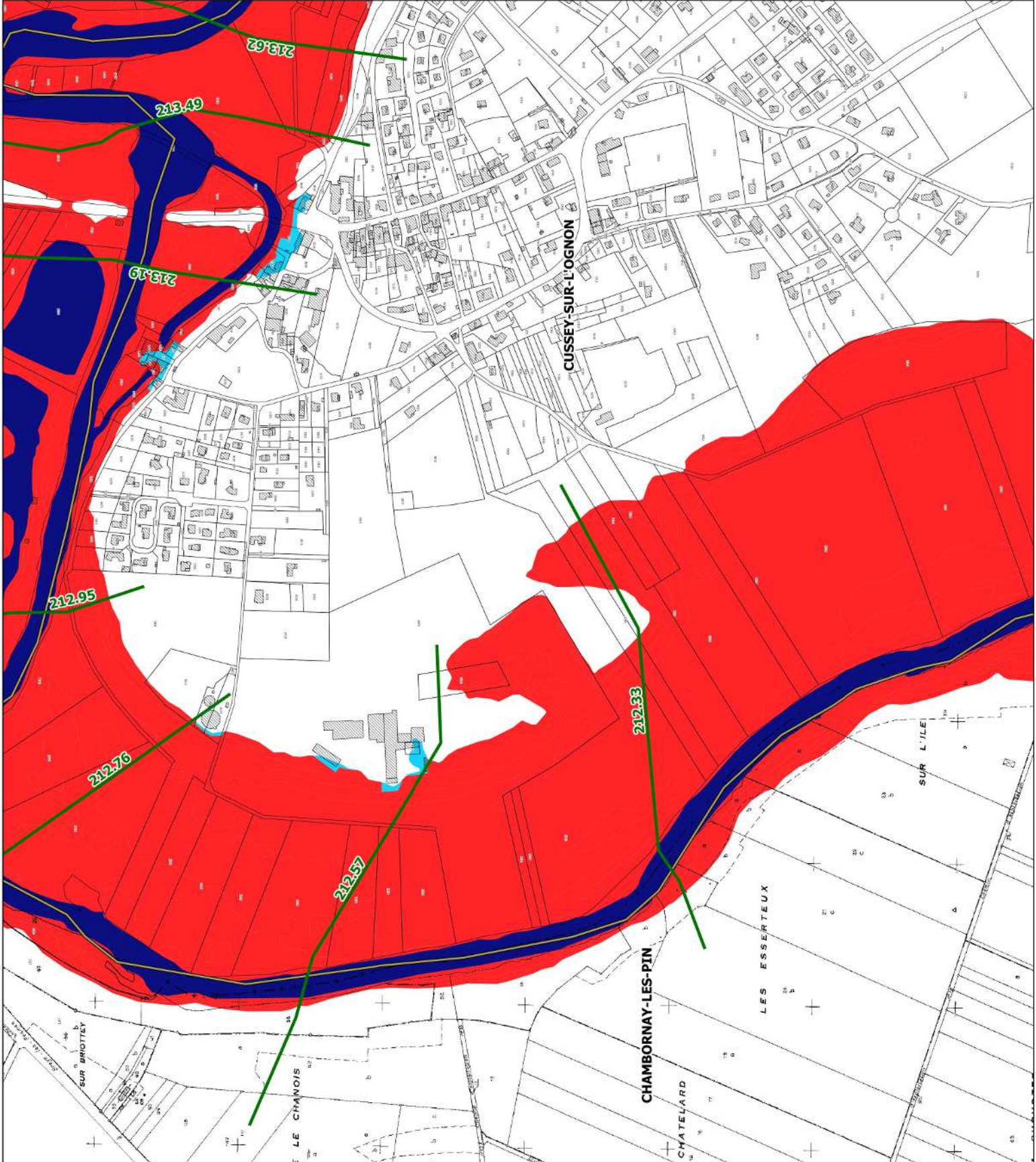
Légende

-  limites de communes
 -  secteur couvert par un autre PPRI
 -  hydrographie (lit mineur, plans d'eau)
 -  profil et cote de référence
- zonage réglementaire
-  zone bleue
 -  zone rouge



échelle : 1/5000

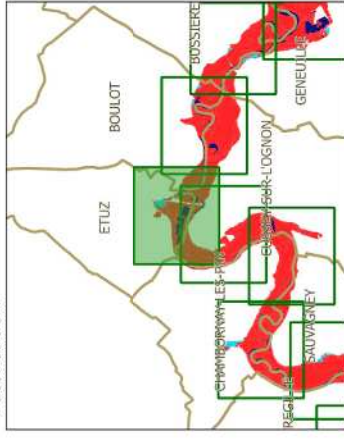
source : DDT25/ERNF/UPRNT
 fond de plan : IGN BD Parcellaire
 Date d'édition : 14/04/2017









PPRi interdépartemental de la moyenne vallée de l'Ognon

ZONAGE RÉGLEMENTAIRE planche 19

Localisation



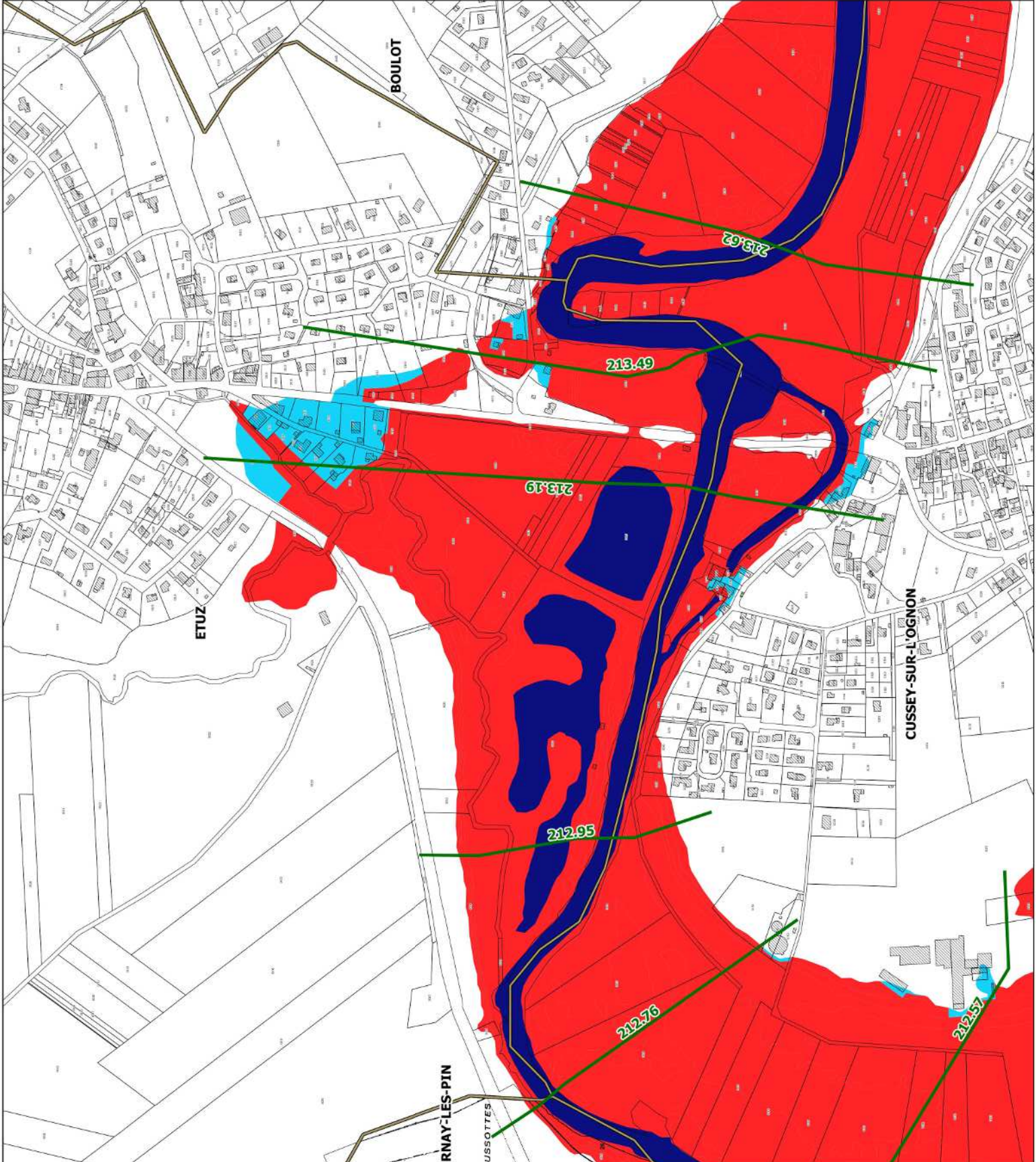
Légende

-  limites de communes
 -  secteur couvert par un autre PPRi
 -  hydrographie (lit mineur, plans d'eau)
 -  profil et cote de référence
- zonage réglementaire
-  zone bleue
 -  zone rouge



échelle : 1/5000

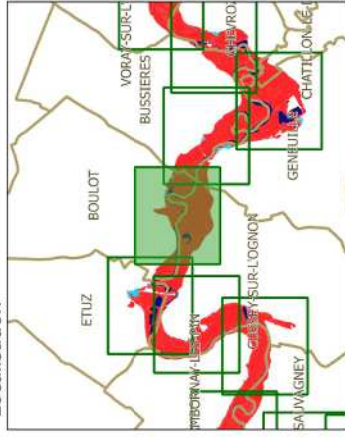
source : DDT25/ERNF/UPRNT
 fond de plan : IGN BD Parcellaire
 Date d'édition : 14/04/2017







PPRi interdépartemental de la moyenne vallée de l'Ognon

ZONAGE RÉGLEMENTAIRE planche 20

Localisation



Légende

-  limites de communes
-  secteur couvert par un autre PPRi
-  hydrographie (lit mineur, plans d'eau)
-  profil et cote de référence

zonage réglementaire

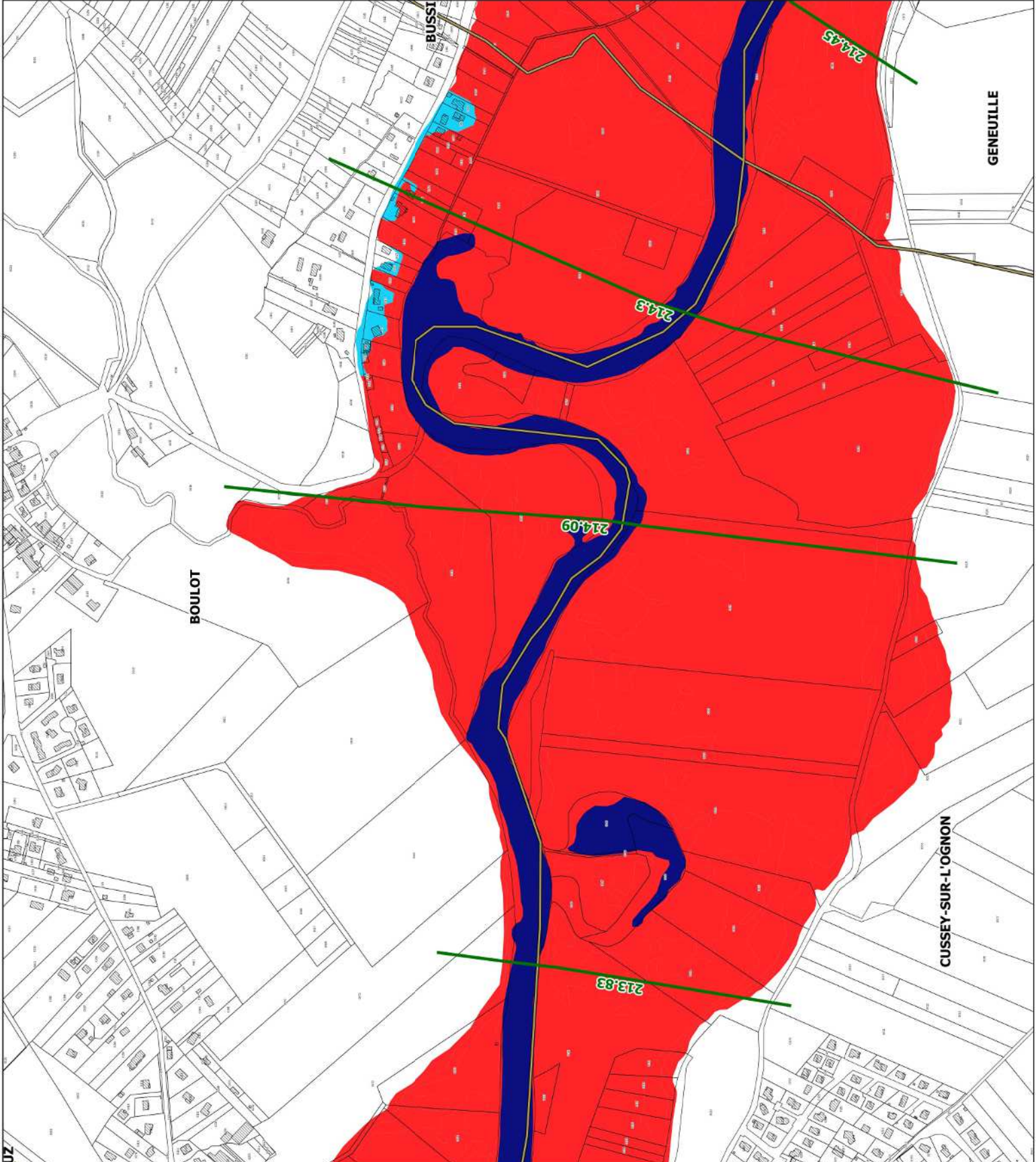
 zone bleue

 zone rouge



échelle : 1/5000

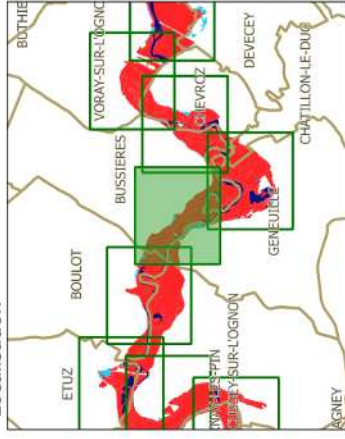
source : DOT25/ERNF/UPRNT
 fond de plan : IGN BD Parcellaire
 Date d'édition : 14/04/2017







PPRI interdépartemental de la moyenne vallée de l'Ognon

ZONAGE RÉGLEMENTAIRE planche 21

Localisation



Légende

-  limites de communes
-  secteur couvert par un autre PPRI
-  hydrographie (lit mineur, plans d'eau)
-  profil et cote de référence

zonage réglementaire

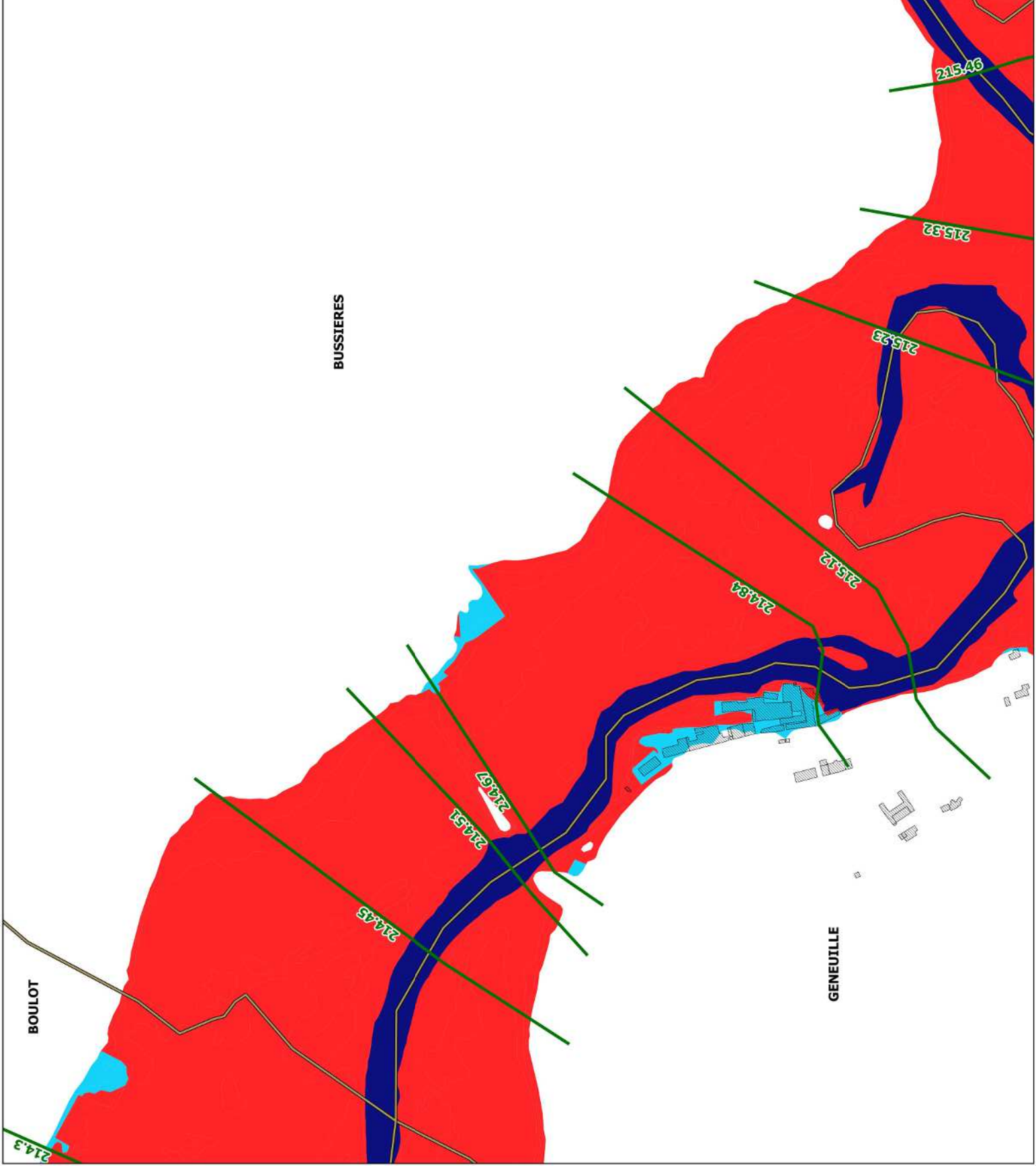
 zone bleue

 zone rouge



échelle : 1/5000

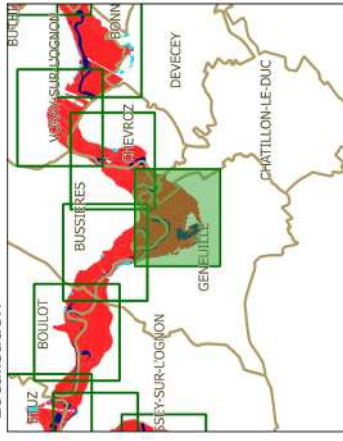
source : DOT25/ERNF/UPRNT
fond de plan : IGN BD Parcellaire
Date d'édition : 14/04/2017



PPRi interdépartemental de la moyenne vallée de l'Ognon

ZONAGE RÉGLEMENTAIRE planche 22

Localisation



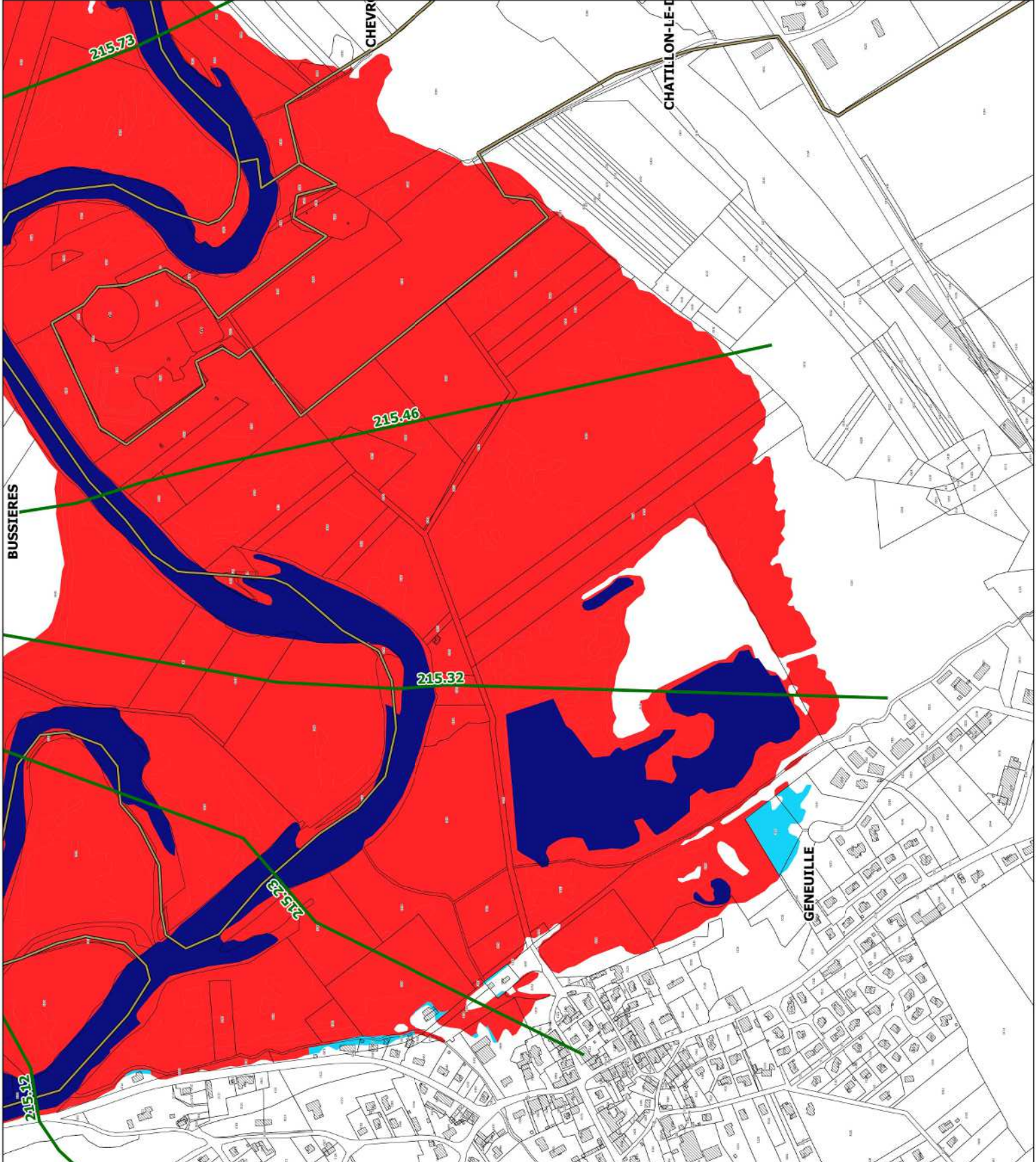
Légende

- limites de communes
 - secteur couvert par un autre PPRi
 - hydrographie (lit mineur, plans d'eau)
 - profil et cote de référence
- zonage réglementaire
- zone bleue
 - zone rouge



échelle : 1/5000

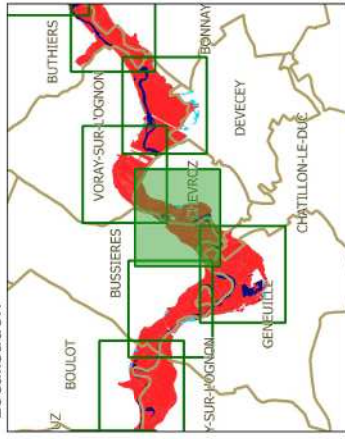
source : DDT25/ERNF/UPRNT
fond de plan : IGN BD Parcellaire
Date d'édition : 14/04/2017









PPri interdépartemental de la moyenne vallée de l'Ognon

ZONAGE RÉGLEMENTAIRE planche 23

Localisation



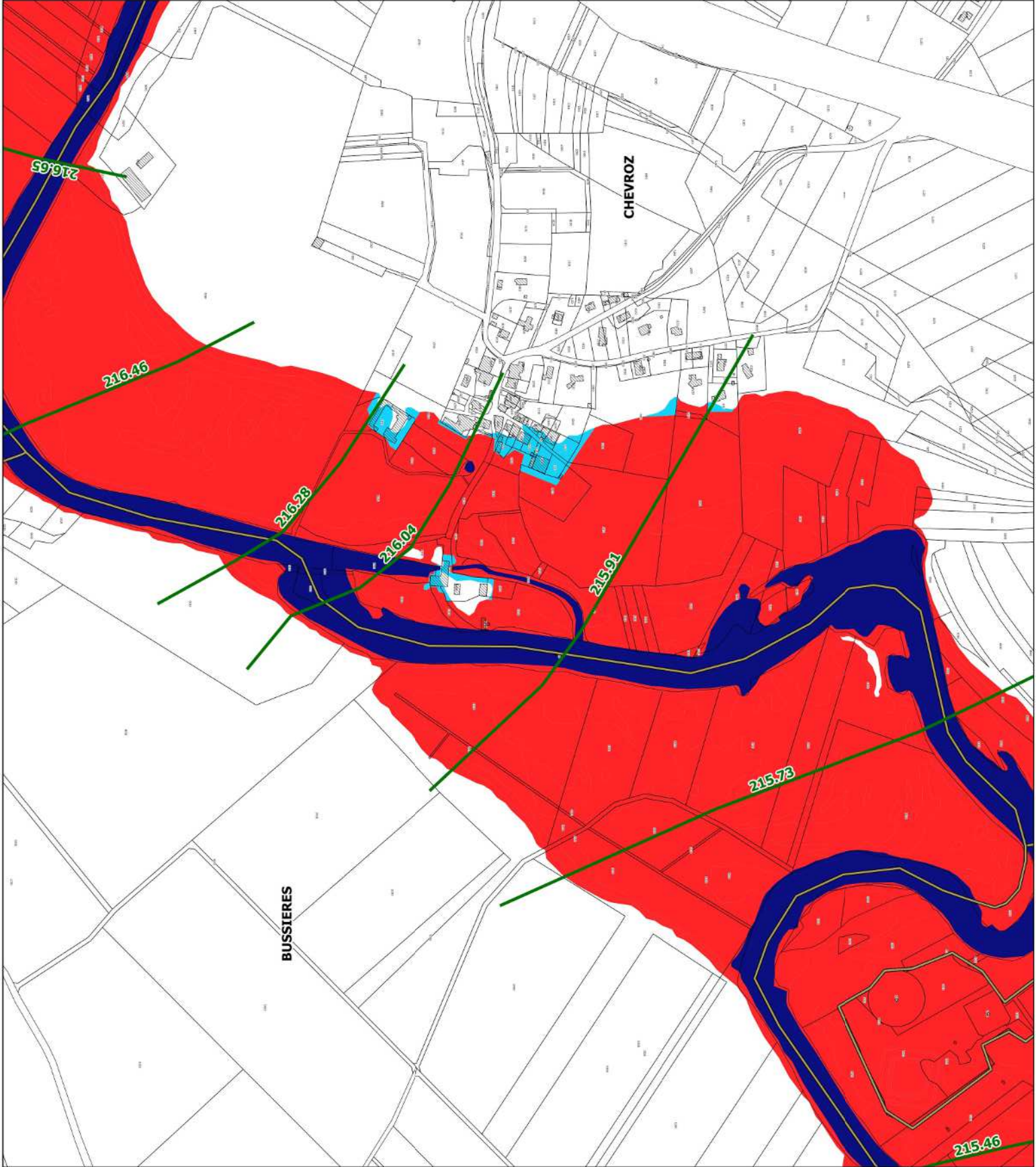
Légende

-  limites de communes
 -  secteur couvert par un autre PPRI
 -  hydrographie (lit mineur, plans d'eau)
 -  profil et cote de référence
- zonage réglementaire
-  zone bleue
 -  zone rouge



échelle : 1/5000

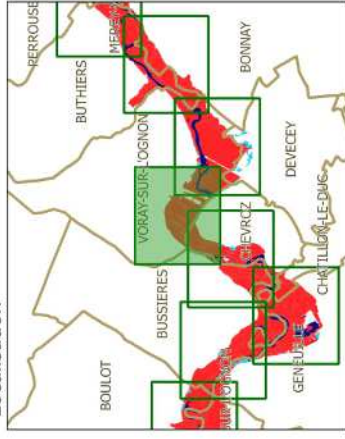
source : DOT25/ERNF/UPRNT
 fond de plan : IGN BD Parcellaire
 Date d'édition : 14/04/2017



PPRI interdépartemental de la moyenne vallée de l'Ognon

ZONAGE RÉGLEMENTAIRE planche 24

Localisation



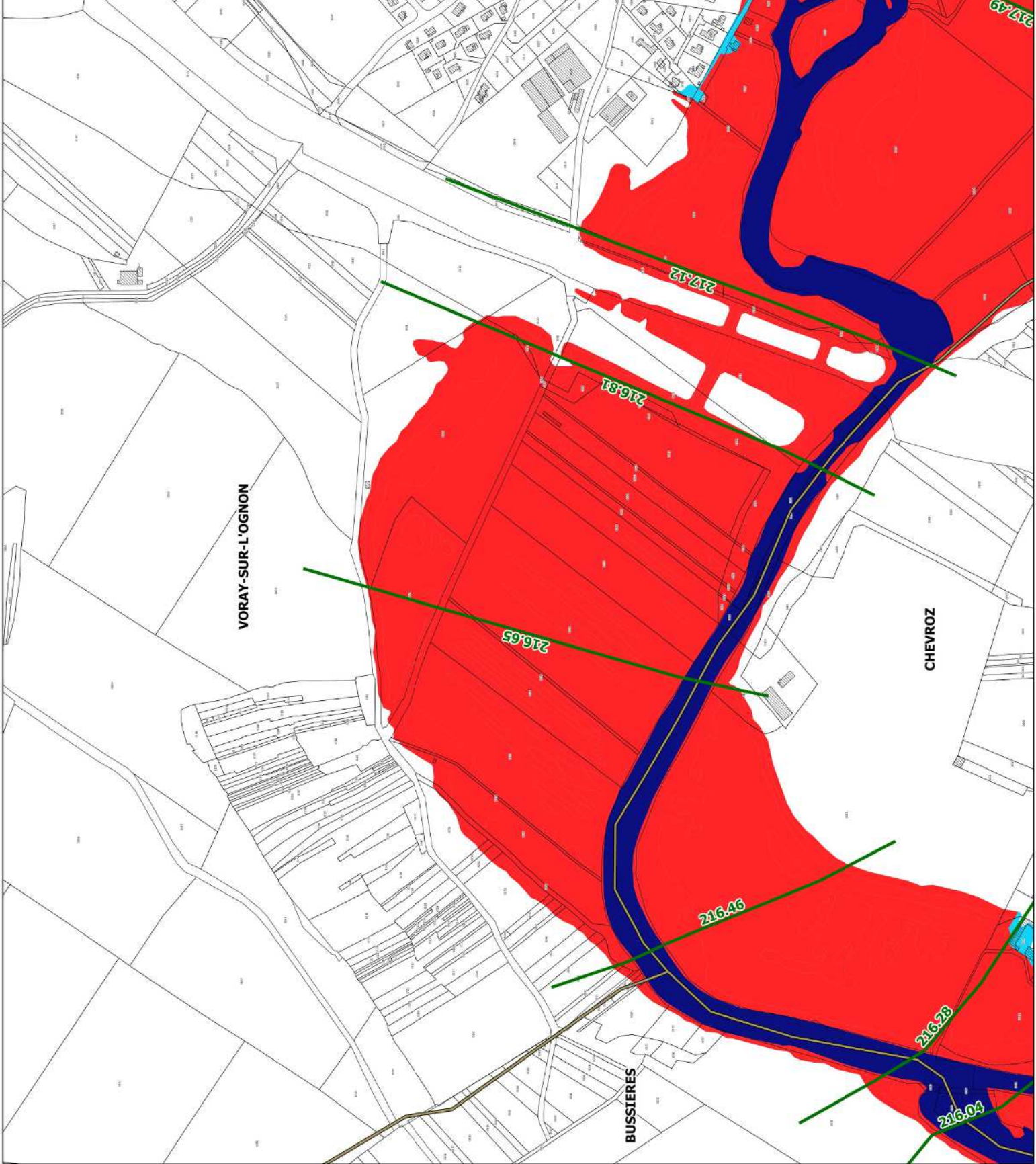
Légende

- limites de communes
 - secteur couvert par un autre PPRI
 - hydrographie (lit mineur, plans d'eau)
 - profil et cote de référence
- zonage réglementaire
- zone bleue
 - zone rouge



échelle : 1/5000

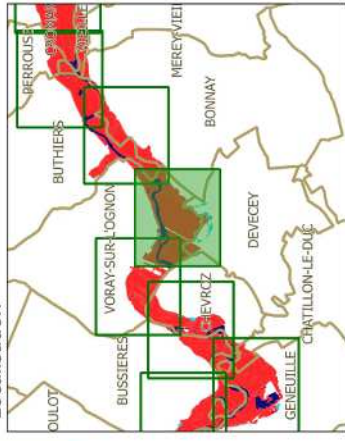
source : DDT25/ERNF/UPRNT
fond de plan : IGN BD Parcellaire
Date d'édition : 14/04/2017









PPRi interdépartemental de la moyenne vallée de l'Ognon

ZONAGE RÉGLEMENTAIRE planche 25

Localisation



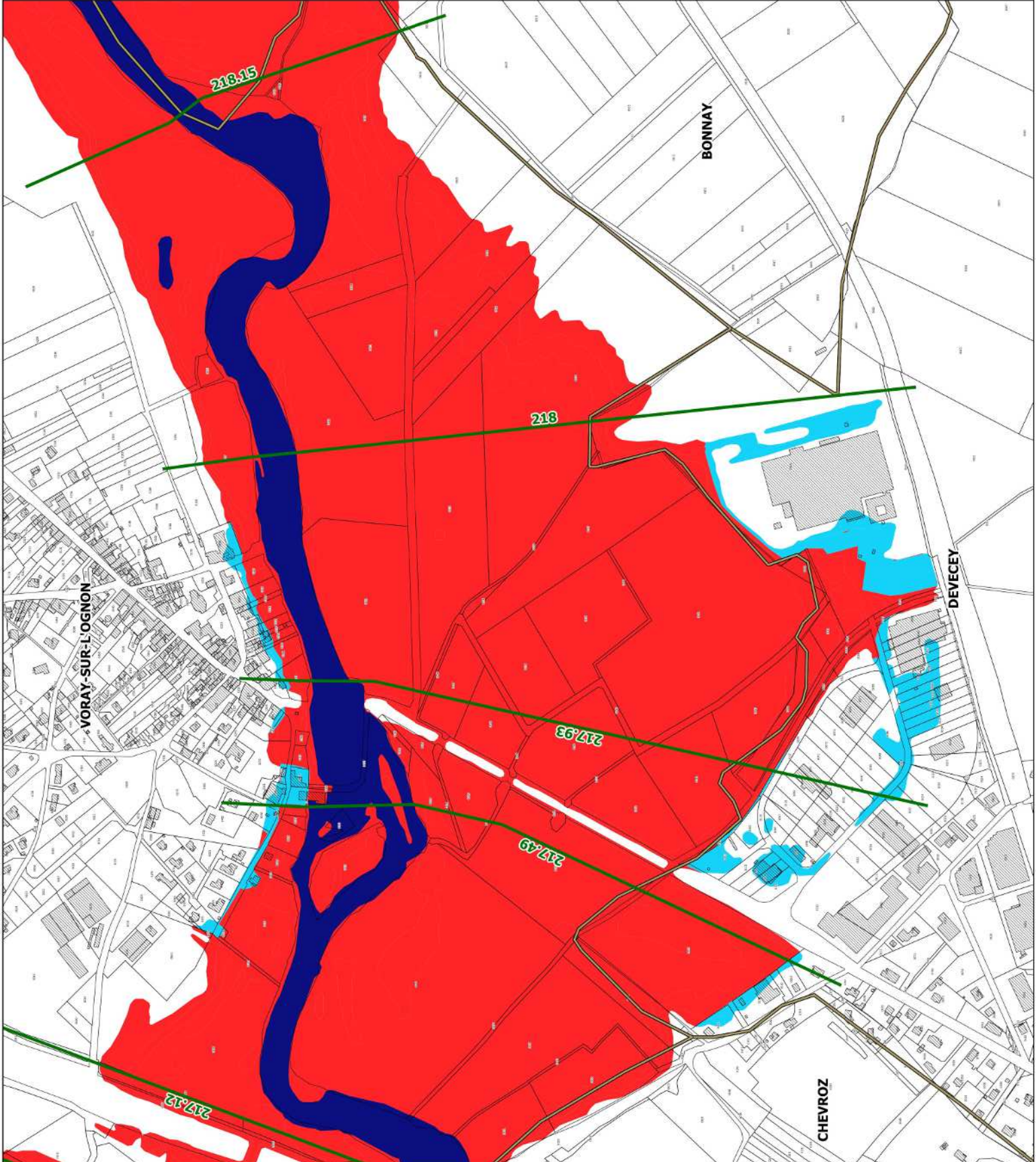
Légende

-  limites de communes
 -  secteur couvert par un autre PPRi
 -  hydrographie (lit mineur, plans d'eau)
 -  profil et cote de référence
- zonage réglementaire
-  zone bleue
 -  zone rouge



échelle : 1/5000

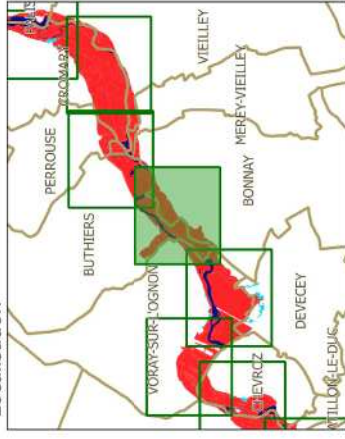
source : DOT25/ERNF/UPRNT
 fond de plan : IGN BD Parcellaire
 Date d'édition : 14/04/2017







PPRI interdépartemental de la moyenne vallée de l'Ognon

ZONAGE RÉGLEMENTAIRE planche 26



Localisation



Légende

-  limites de communes
-  secteur couvert par un autre PPRI
-  hydrographie (lit mineur, plans d'eau)
-  profil et cote de référence

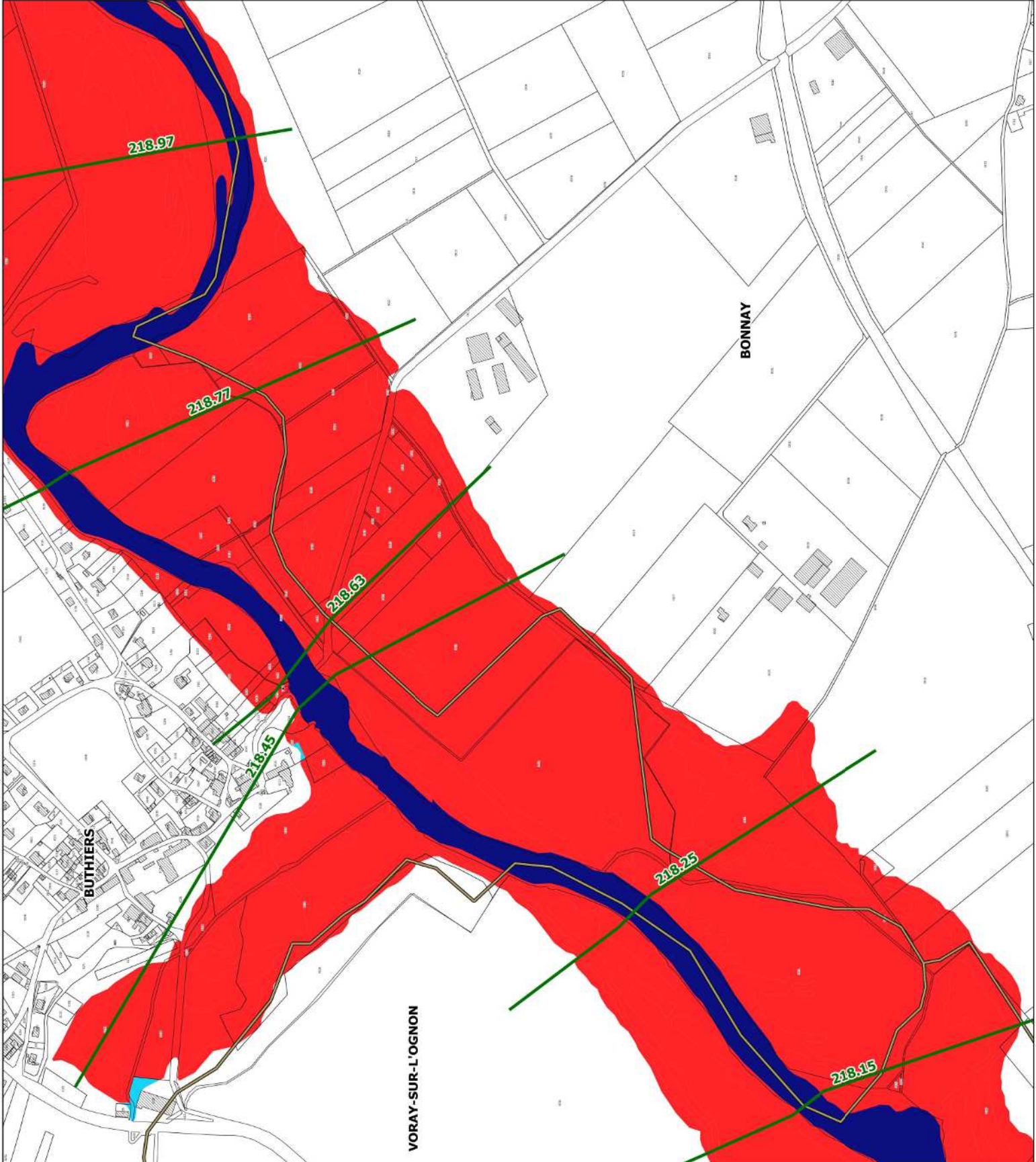
zonage réglementaire

-  zone bleue
-  zone rouge



échelle : 1/5000

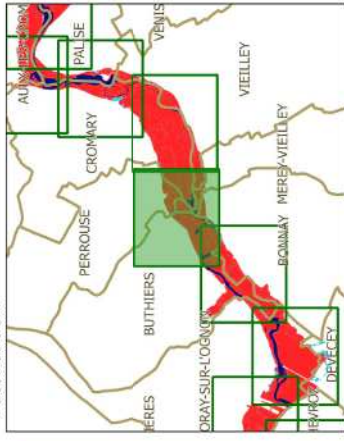
source : DOT25/ERNF/UPRNT
 fond de plan : IGN BD Parcellaire
 Date d'édition : 14/04/2017







PPRI interdépartemental de la moyenne vallée de l'Ognon

ZONAGE RÉGLEMENTAIRE planche 27

Localisation



Légende

-  limites de communes
-  secteur couvert par un autre PPRI
-  hydrographie (lit mineur, plans d'eau)
-  profil et cote de référence

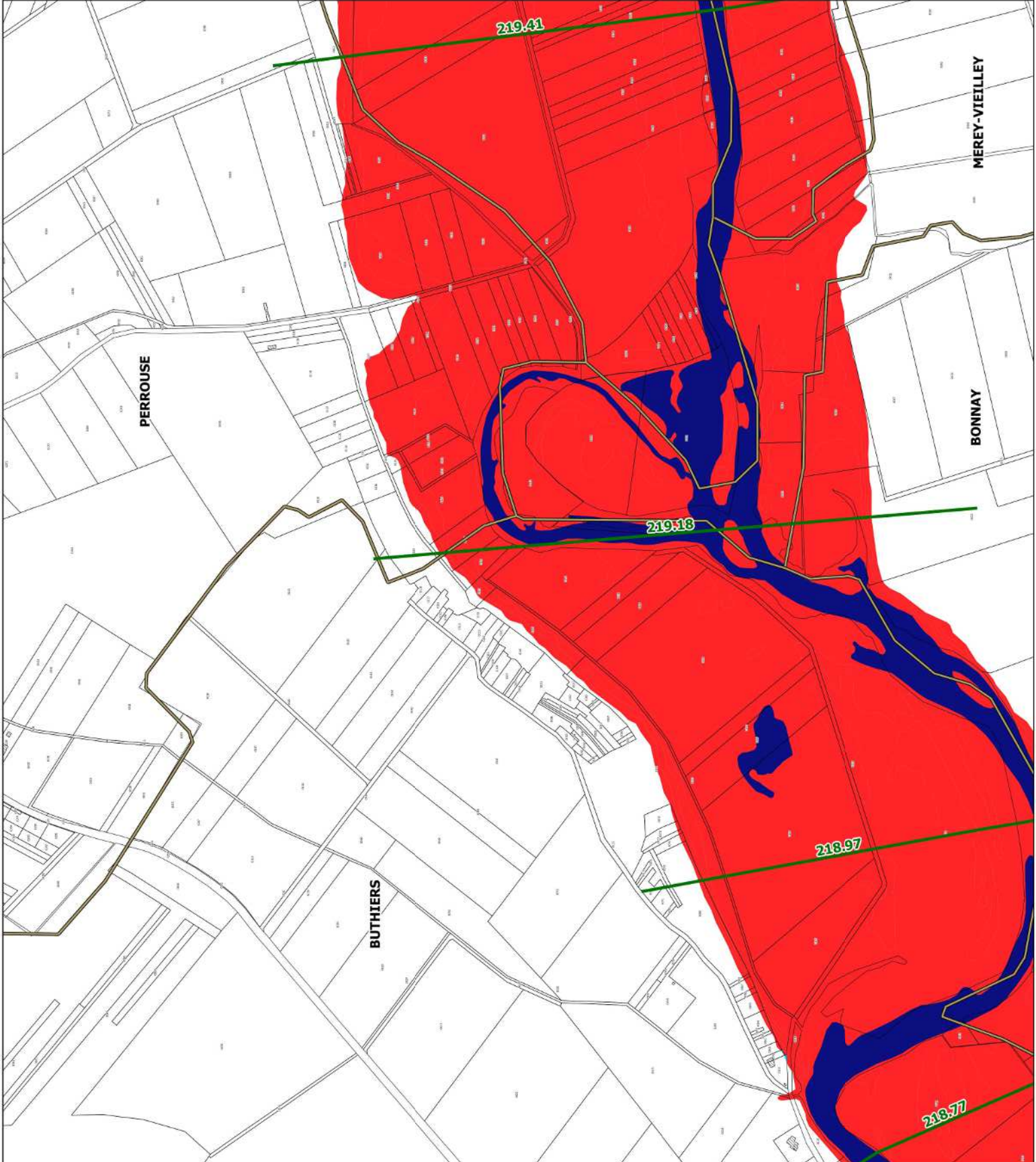
zonage réglementaire

-  zone bleue
-  zone rouge



échelle : 1 / 5000

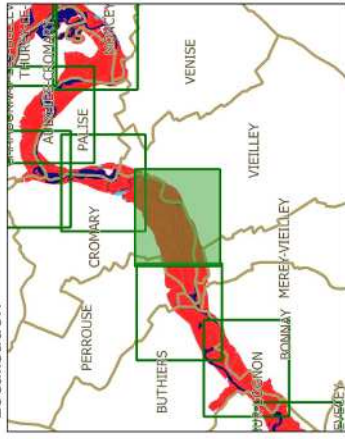
source : DDT25/ERNF/UPRNT
 fond de plan : IGN BD Parcellaire
 Date d'édition : 14/04/2017







PPRi interdépartemental de la moyenne vallée de l'Ognon

ZONAGE RÉGLEMENTAIRE planche 28


Localisation



Légende

-  limites de communes
-  secteur couvert par un autre PPRi
-  hydrographie (lit mineur, plans d'eau)
-  profil et cote de référence

zonage réglementaire

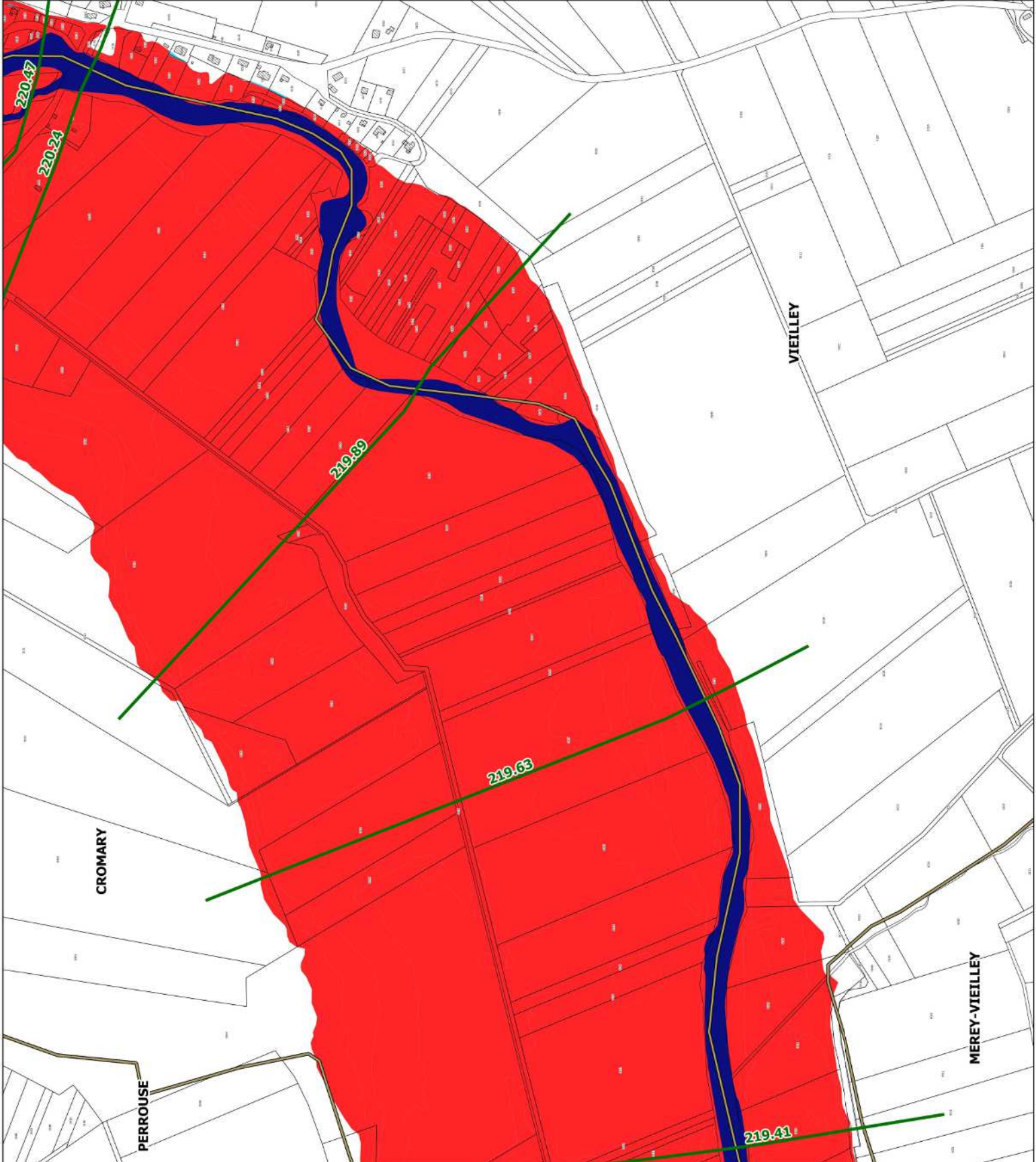
 zone bleue

 zone rouge



échelle : 1/5000

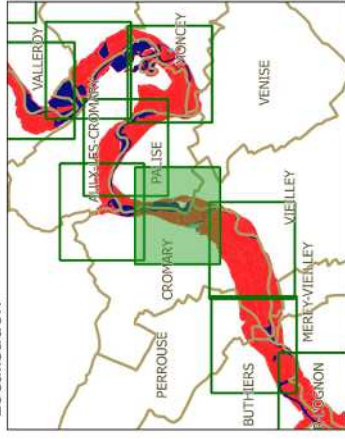
source : DOT25/ERNF/UPRNT
 fond de plan : IGN BD Parcellaire
 Date d'édition : 14/04/2017









PPRI interdépartemental de la moyenne vallée de l'Ognon

ZONAGE RÉGLEMENTAIRE planche 29

Localisation



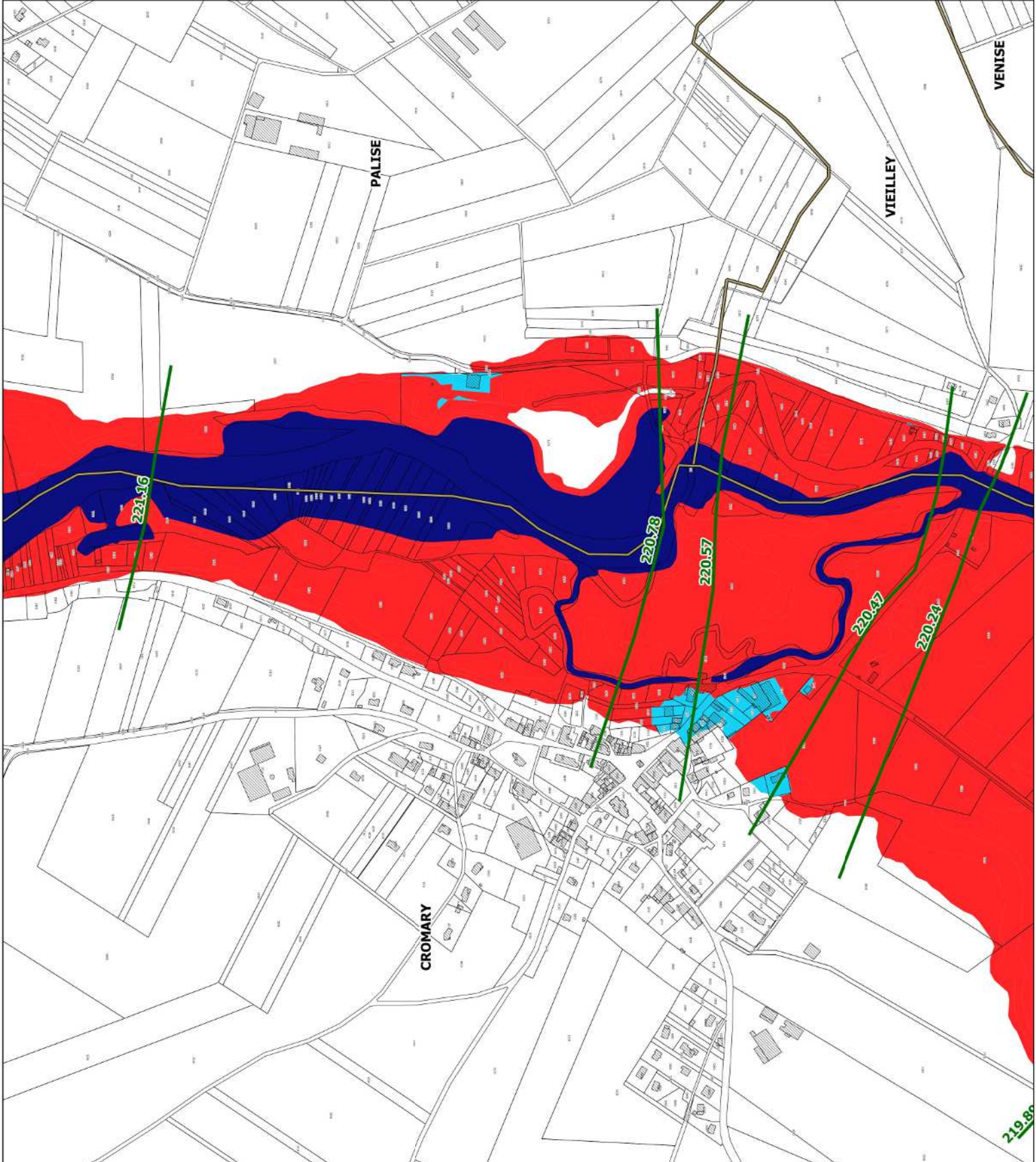
Légende

-  limites de communes
 -  secteur couvert par un autre PPRI
 -  hydrographie (lit mineur, plans d'eau)
 -  profil et cote de référence
- zonage réglementaire
-  zone bleue
 -  zone rouge



échelle : 1/5000

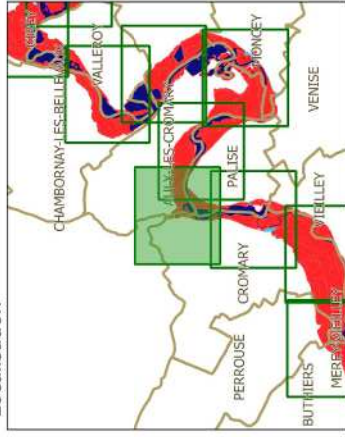
source : DOT25/ERNF/UPRNT
 fond de plan : IGN BD Parcellaire
 Date d'édition : 14/04/2017







PPRi interdépartemental de la moyenne vallée de l'Ognon

ZONAGE RÉGLEMENTAIRE planche 30

Localisation



Légende

-  limites de communes
-  secteur couvert par un autre PPRi
-  hydrographie (lit mineur, plans d'eau)
-  profil et cote de référence

zonage réglementaire

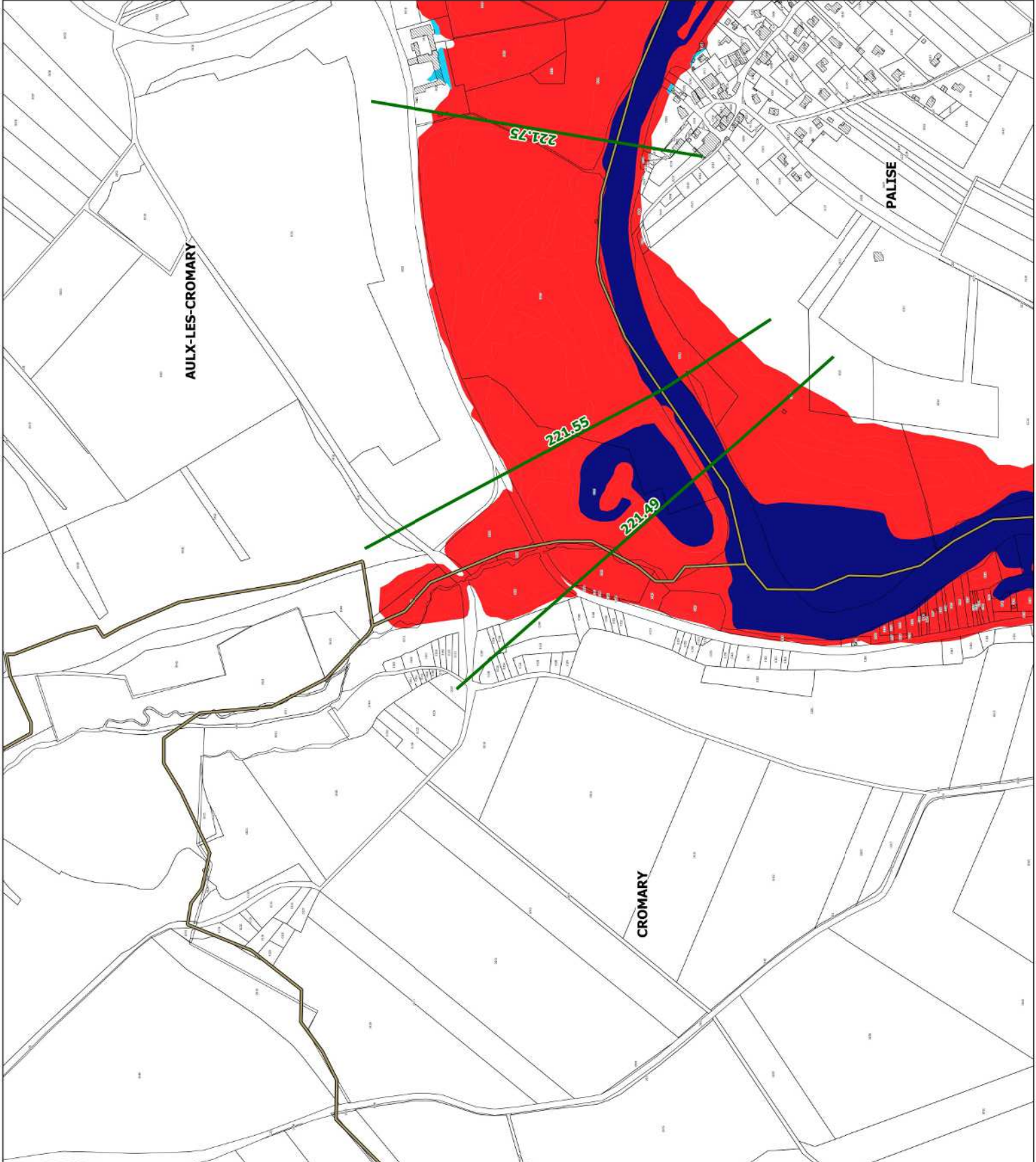
 zone bleue

 zone rouge



échelle : 1/5000

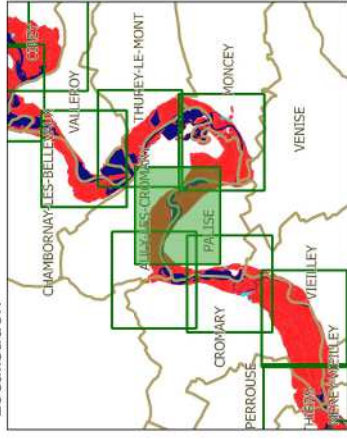
source : DDT25/ERNF/UPRNT
 fond de plan : IGN BD Parcellaire
 Date d'édition : 14/04/2017



PPri interdépartemental de la moyenne vallée de l'Ognon

ZONAGE RÉGLEMENTAIRE planche 31

Localisation



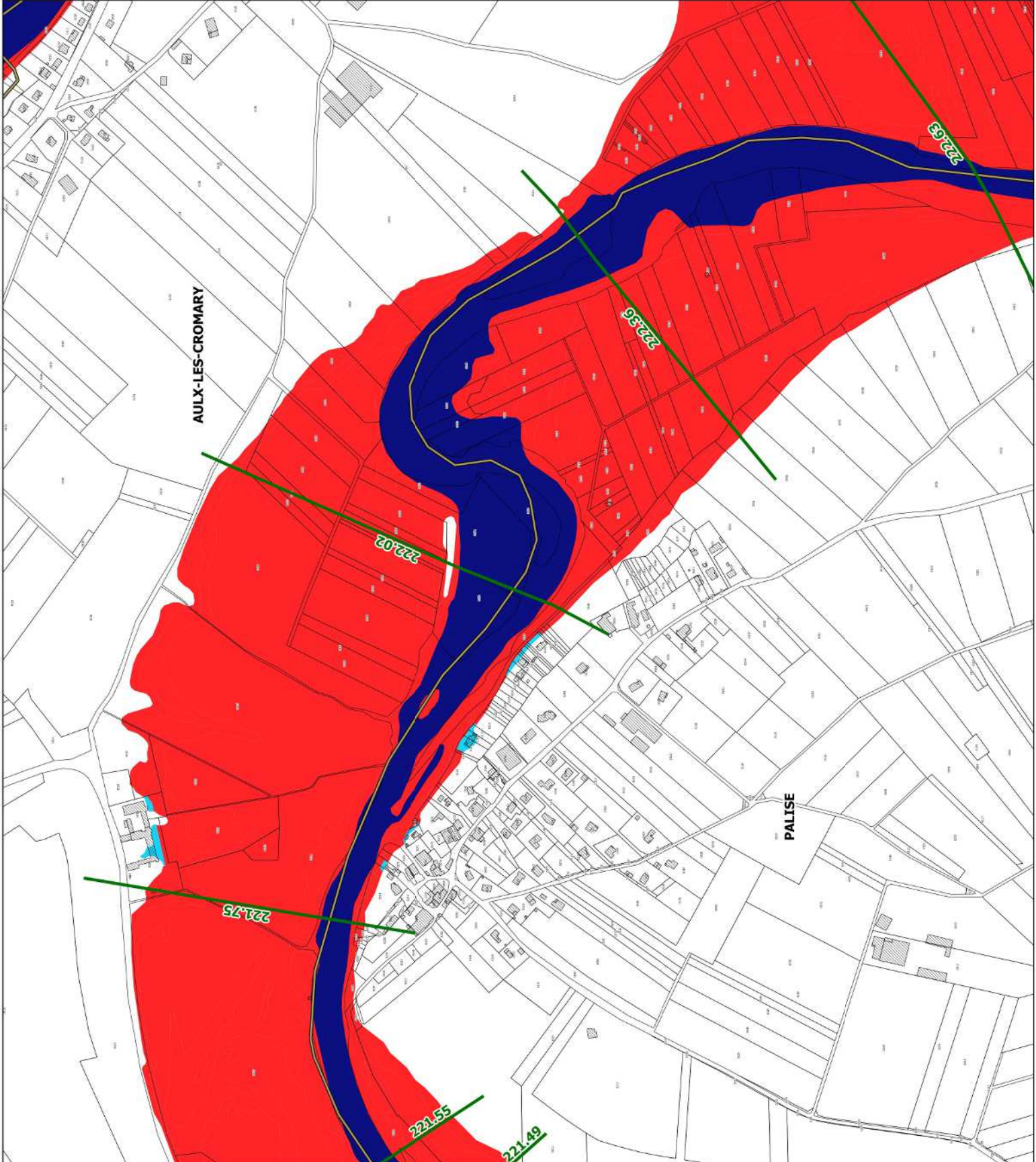
Légende

- limites de communes
 - secteur couvert par un autre PPri
 - hydrographie (lit mineur, plans d'eau)
 - profil et cote de référence
- zonage réglementaire
- zone bleue
 - zone rouge



échelle : 1/5000

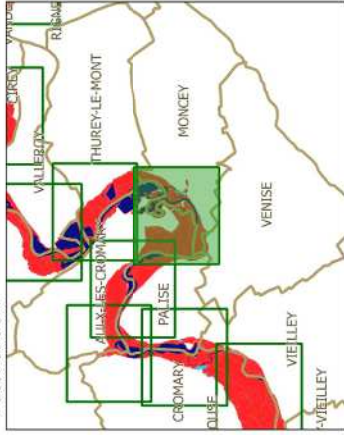
source : DDT25/ERNF/UPRNT
fond de plan : IGN BD Parcellaire
Date d'édition : 14/04/2017







PPRi interdépartemental de la moyenne vallée de l'Ognon

ZONAGE RÉGLEMENTAIRE planche 32

Localisation



Légende

-  limites de communes
-  secteur couvert par un autre PPRi
-  hydrographie (lit mineur, plans d'eau)
-  profil et cote de référence

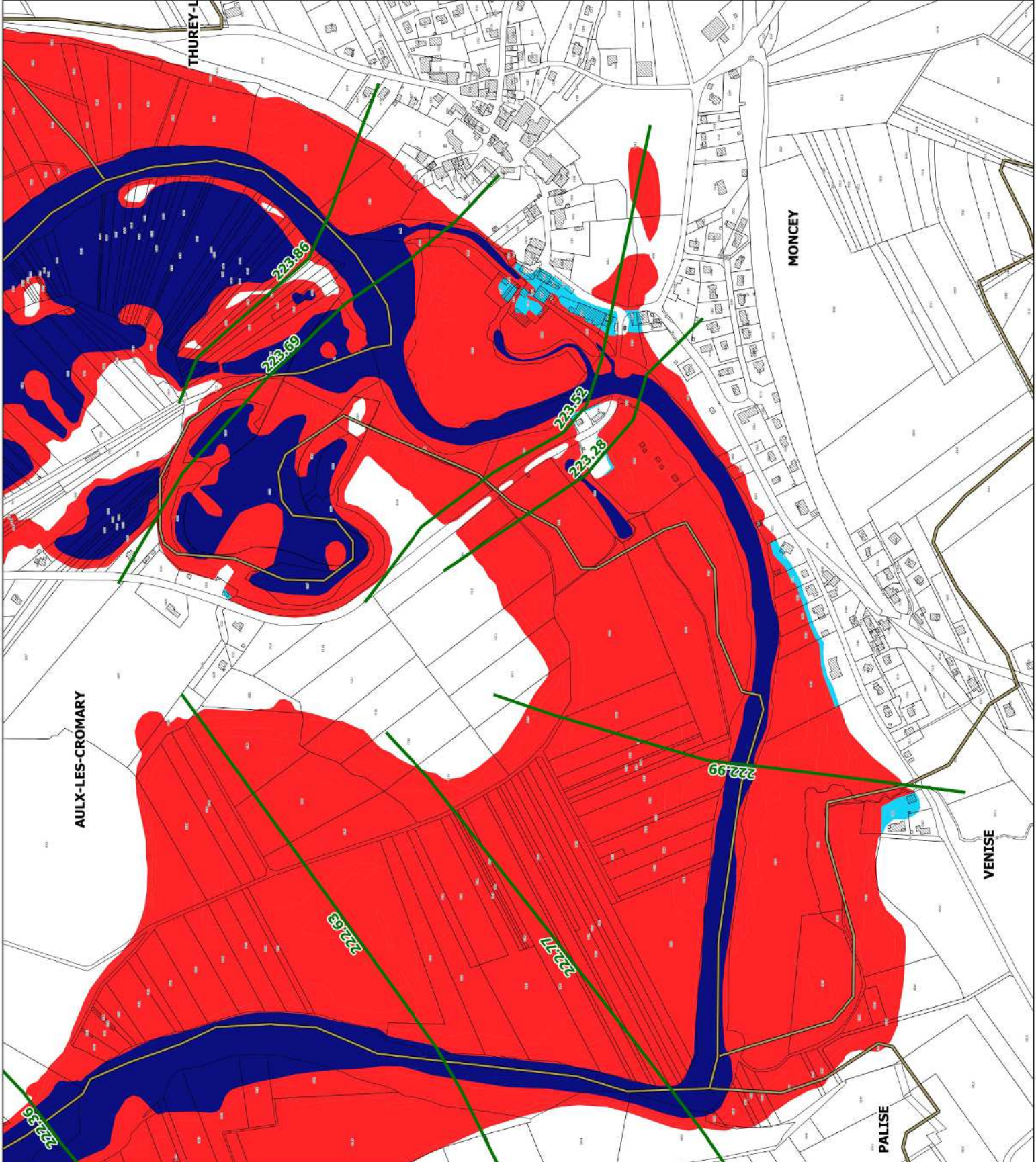
zonage réglementaire

-  zone bleue
-  zone rouge



échelle : 1/5000

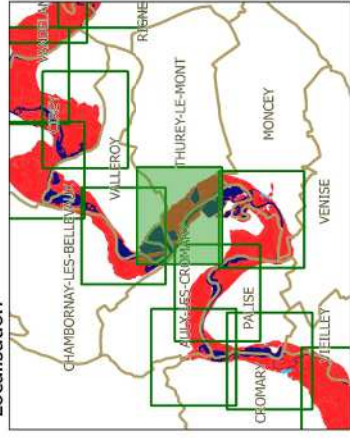
source : DDT25/ERNF/UPRNT
 fond de plan : IGN BD Parcellaire
 Date d'édition : 14/04/2017



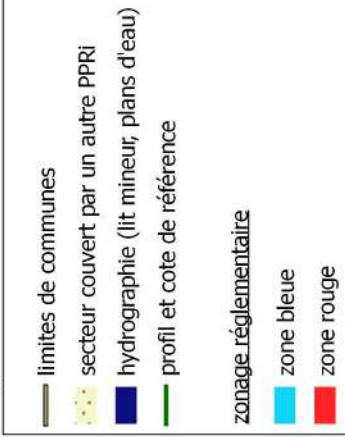
PPRi interdépartemental de la moyenne vallée de l'Ognon

ZONAGE RÉGLEMENTAIRE planche 33

Localisation

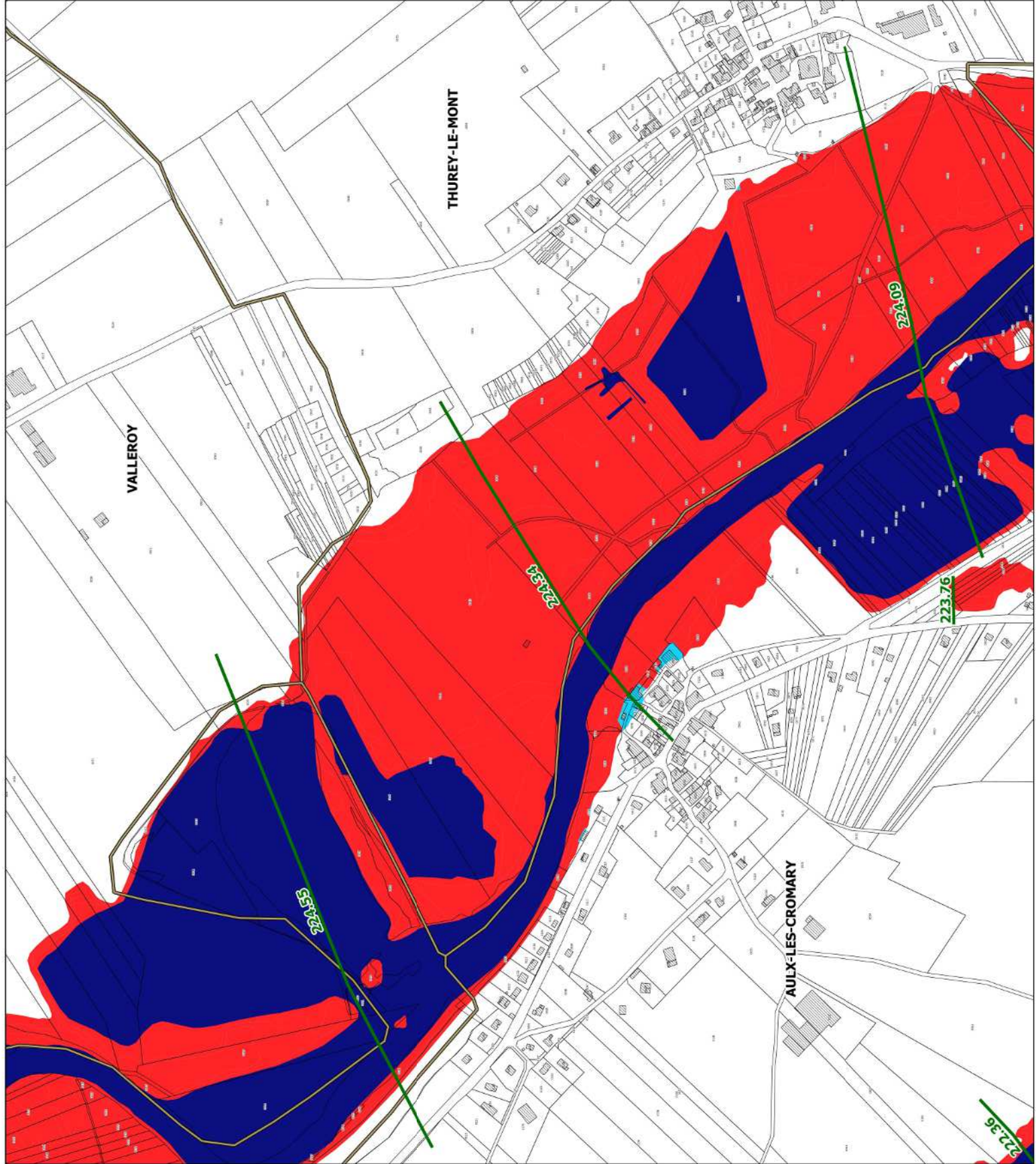


Légende



échelle : 1/5000

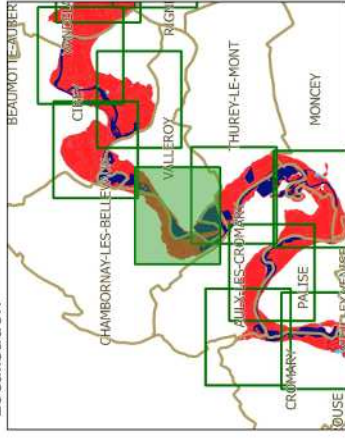
source : DOT25/ERNF/UPRNT
 fond de plan : IGN BD Parcellaire
 Date d'édition : 14/04/2017



PPRi interdépartemental de la moyenne vallée de l'Ognon

ZONAGE RÉGLEMENTAIRE planche 34

Localisation



Légende

- limites de communes
- secteur couvert par un autre PPRi
- hydrographie (lit mineur, plans d'eau)
- profil et cote de référence

zonage réglementaire

- zone bleue
- zone rouge



échelle : 1/5000

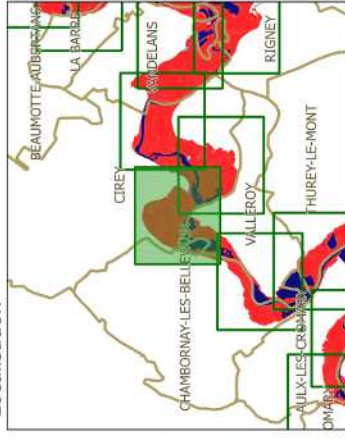
source : DOT25/ERNF/UPRNT
fond de plan : IGN BD Parcellaire
Date d'édition : 14/04/2017









PPRi interdépartemental de la moyenne vallée de l'Ognon

ZONAGE RÉGLEMENTAIRE planche 35

Localisation



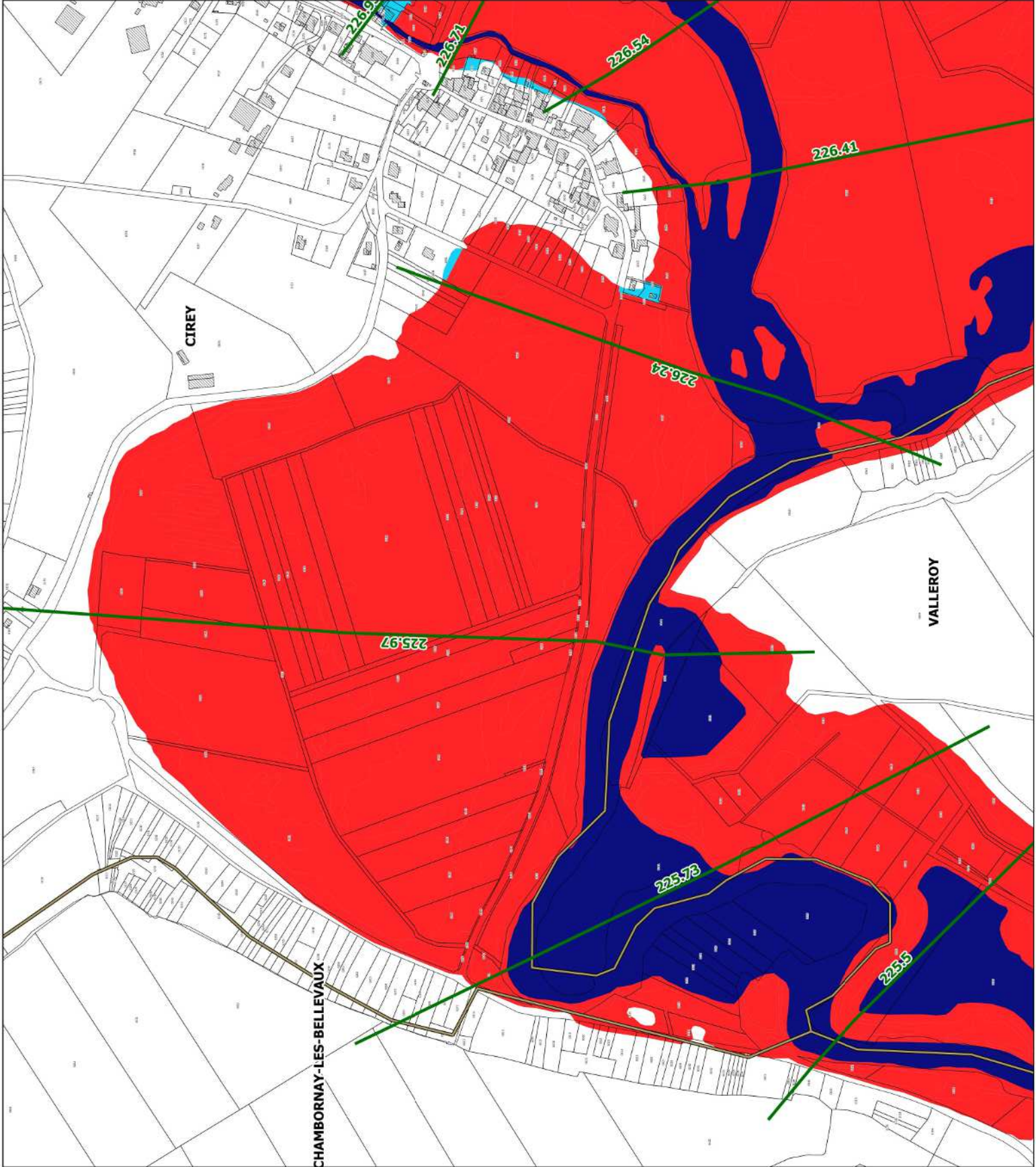
Légende

-  limites de communes
 -  secteur couvert par un autre PPRi
 -  hydrographie (lit mineur, plans d'eau)
 -  profil et cote de référence
- zonage réglementaire
-  zone bleue
 -  zone rouge



échelle : 1/5000

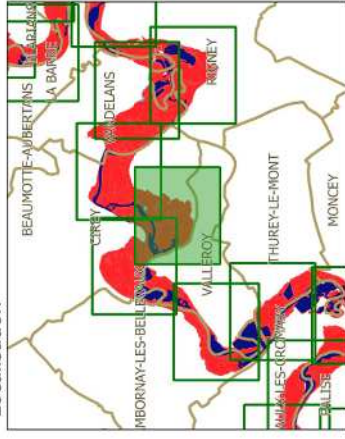
source : DOT25/ERNF/UPRNT
 fond de plan : IGN BD Parcellaire
 Date d'édition : 14/04/2017



PPri interdépartemental de la moyenne vallée de l'Ognon

ZONAGE RÉGLEMENTAIRE planche 36

Localisation



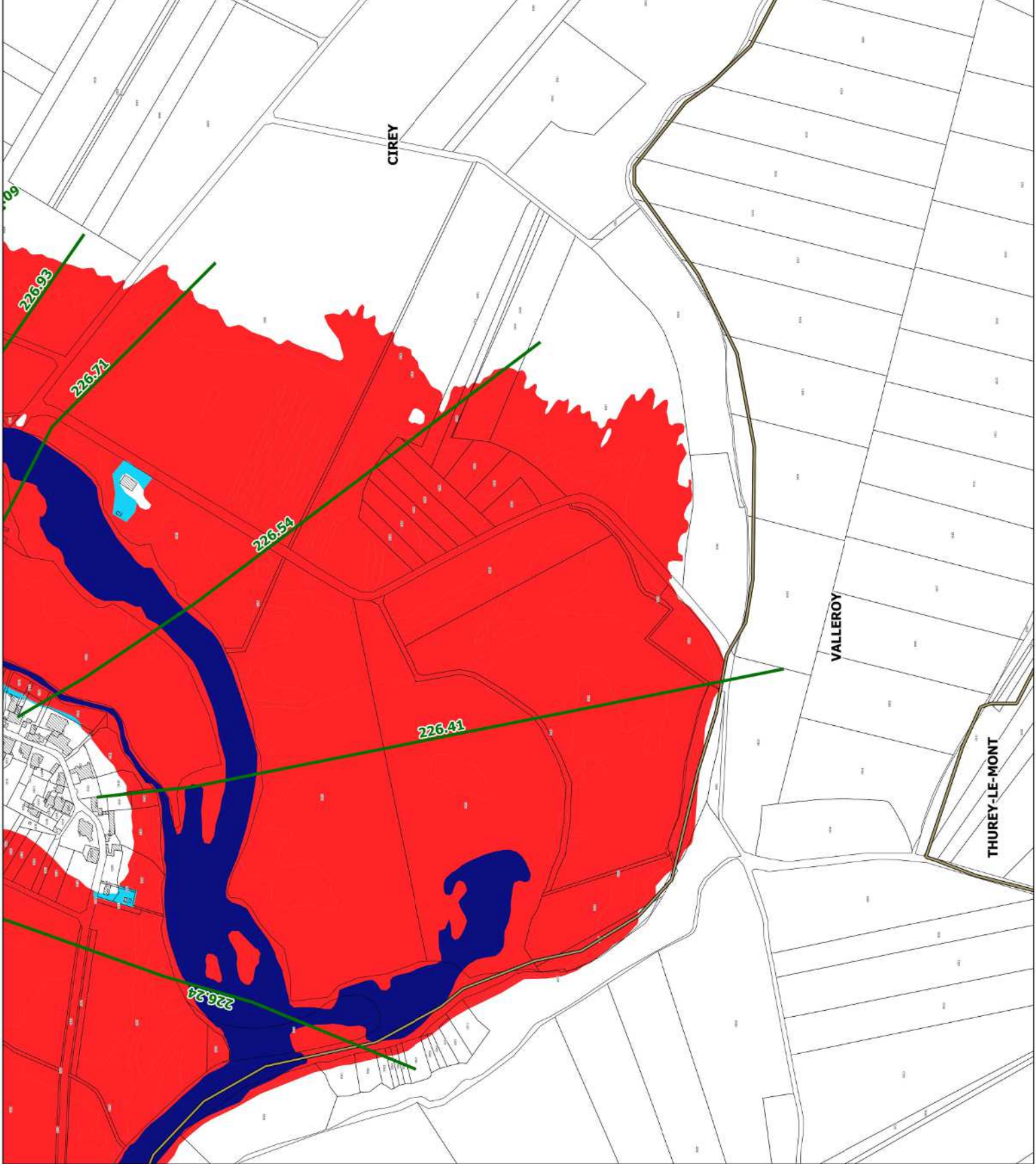
Légende

- limites de communes
 - secteur couvert par un autre PPRI
 - hydrographie (lit mineur, plans d'eau)
 - profil et cote de référence
- zonage réglementaire
- zone bleue
 - zone rouge



échelle : 1/5000

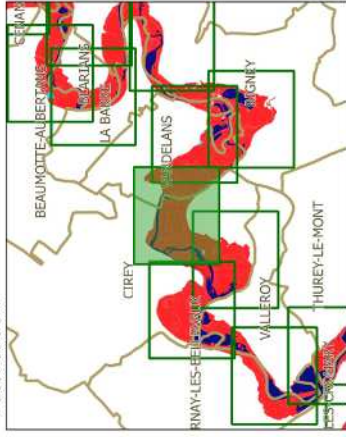
source : DDT5/ERNF/UPRNT
fond de plan : IGN BD Parcellaire
Date d'édition : 14/04/2017









PPRi interdépartemental de la moyenne vallée de l'Ognon

ZONAGE RÉGLEMENTAIRE planche 37

Localisation



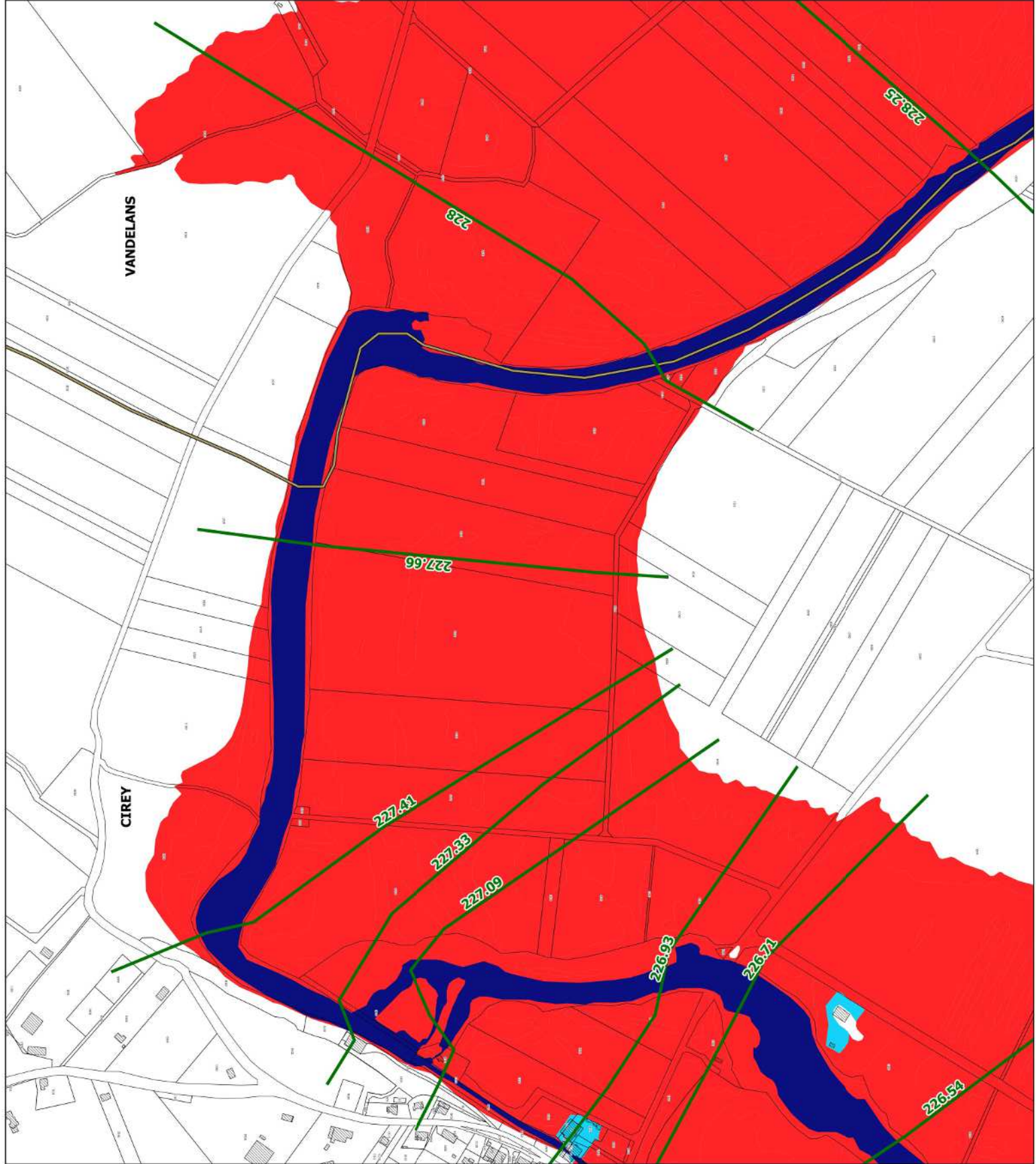
Légende

-  limites de communes
 -  secteur couvert par un autre PPRi
 -  hydrographie (lit mineur, plans d'eau)
 -  profil et cote de référence
- zonage réglementaire
-  zone bleue
 -  zone rouge



échelle : 1/5000

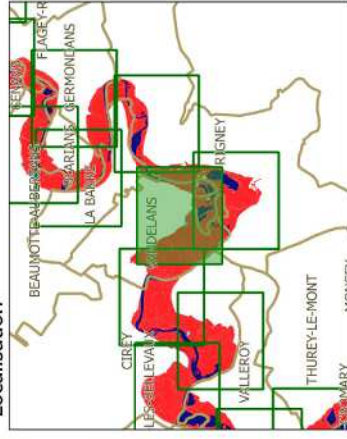
source : DOT25/ERNF/UPRNT
 fond de plan : IGN BD Parcellaire
 Date d'édition : 14/04/2017









PPRI interdépartemental de la moyenne vallée de l'Ognon

ZONAGE RÉGLEMENTAIRE planche 38

Localisation



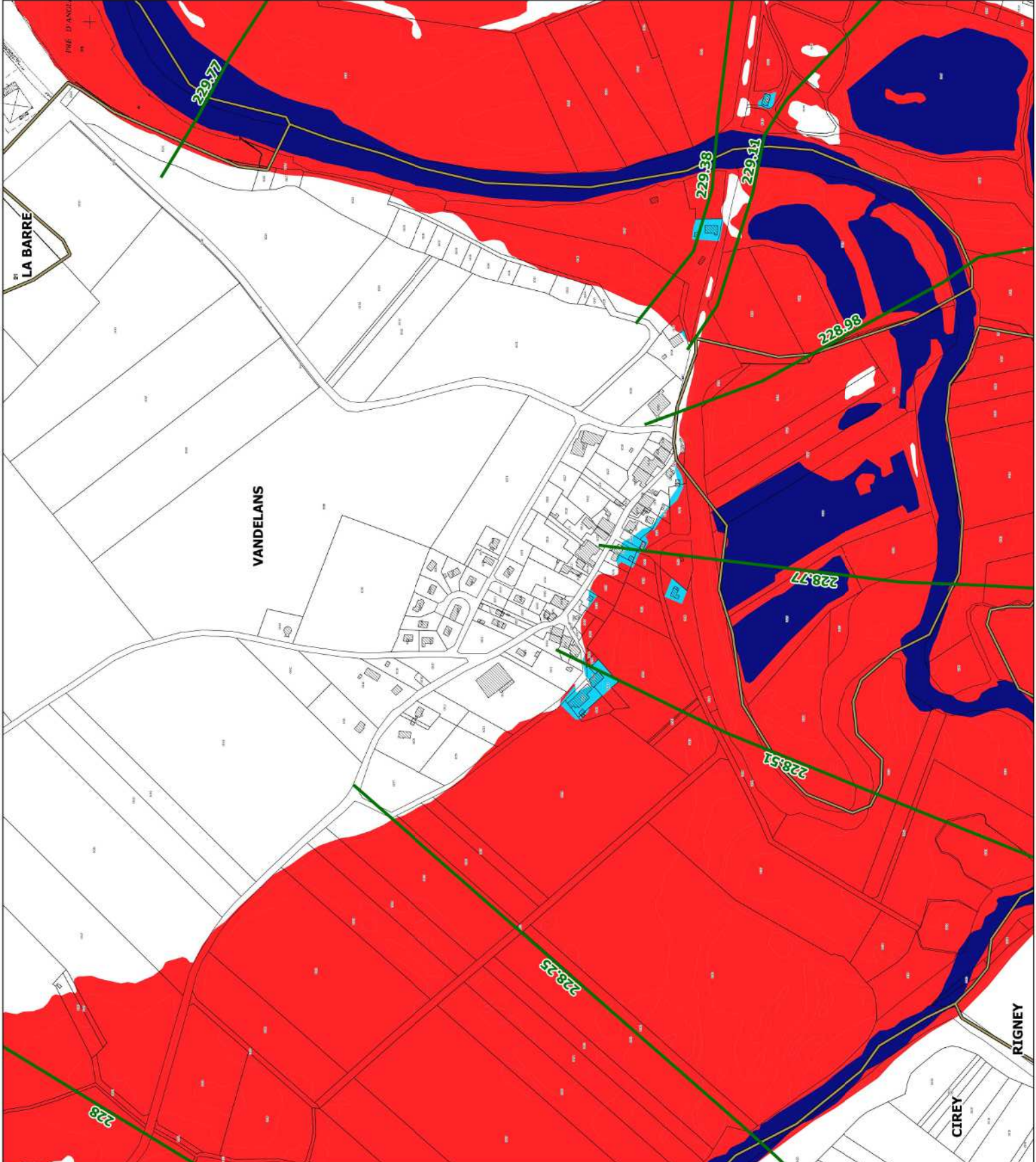
Légende

-  limites de communes
 -  secteur couvert par un autre PPRI
 -  hydrographie (lit mineur, plans d'eau)
 -  profil et cote de référence
- zonage réglementaire
-  zone bleue
 -  zone rouge



échelle : 1/5000

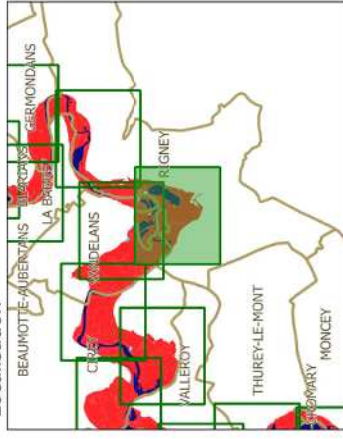
source : DDT5/ERNF/UPRNT
 fond de plan : IGN BD Parcellaire
 Date d'édition : 14/04/2017









PPri interdépartemental de la moyenne vallée de l'Ognon

ZONAGE RÉGLEMENTAIRE planche 39

Localisation



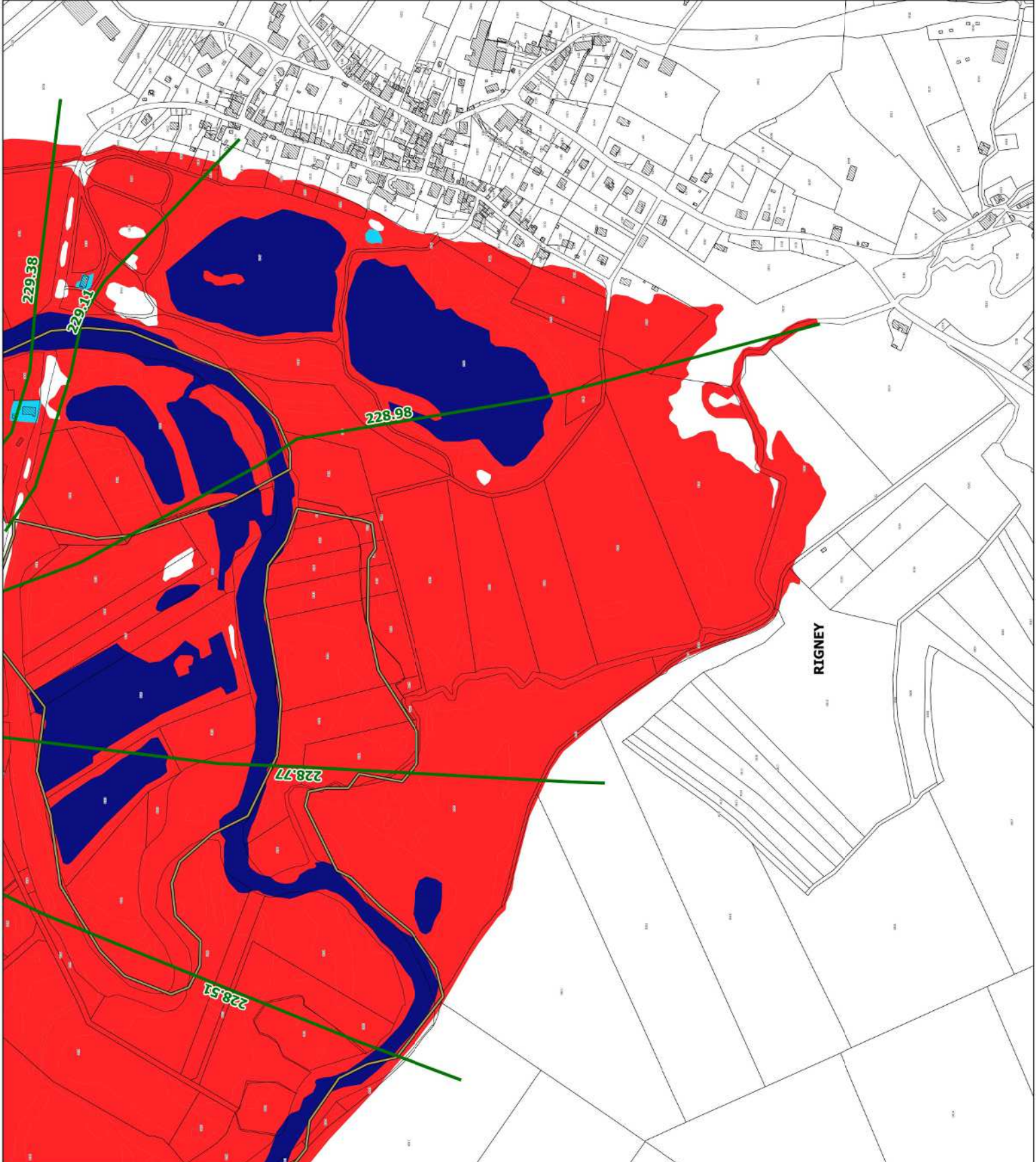
Légende

-  limites de communes
 -  secteur couvert par un autre PPri
 -  hydrographie (lit mineur, plans d'eau)
 -  profil et cote de référence
- zonage réglementaire
-  zone bleue
 -  zone rouge



échelle : 1/5000

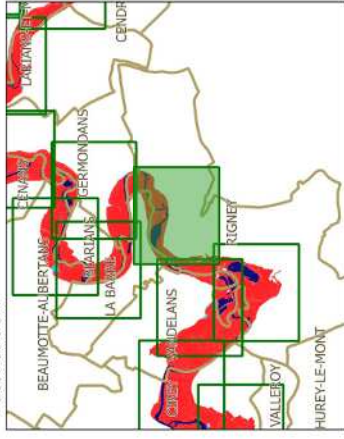
source : DDT25/ERNF/UPRNT
fond de plan : IGN BD Parcellaire
Date d'édition : 14/04/2017









PPri interdépartemental de la moyenne vallée de l'Ognon

ZONAGE RÉGLEMENTAIRE planche 40

Localisation



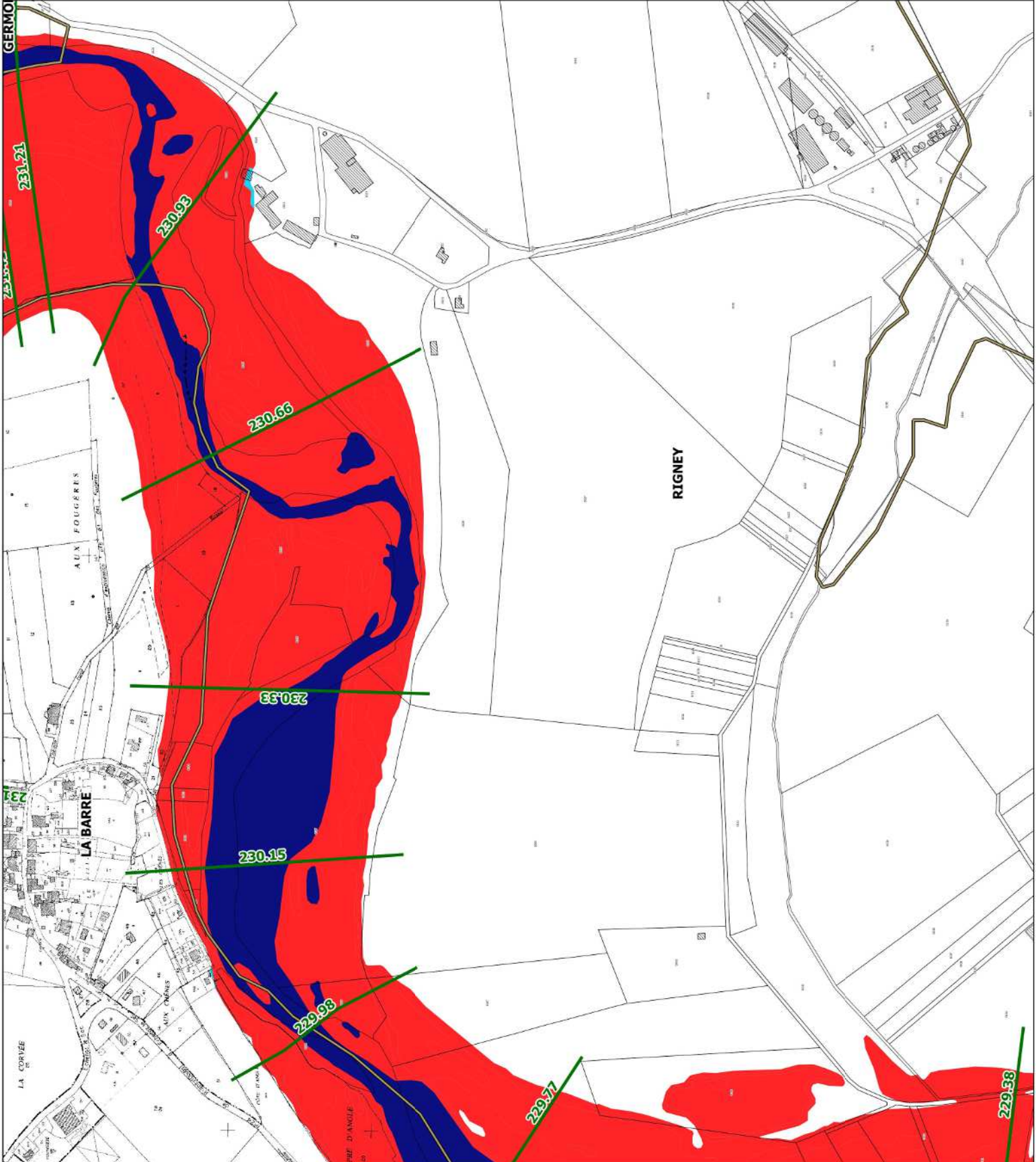
Légende

-  limites de communes
 -  secteur couvert par un autre PPri
 -  hydrographie (lit mineur, plans d'eau)
 -  profil et cote de référence
- zonage réglementaire
-  zone bleue
 -  zone rouge



échelle : 1/5000

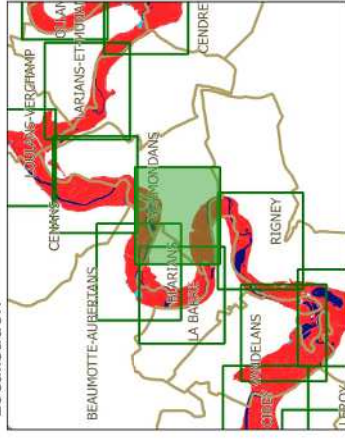
source : DOT25/ERNF/UPRNT
 fond de plan : IGN BD Parcellaire
 Date d'édition : 14/04/2017



PPRI interdépartemental de la moyenne vallée de l'Ognon

ZONAGE RÉGLEMENTAIRE planche 4-1

Localisation



Légende

- limites de communes
 - secteur couvert par un autre PPRI
 - hydrographie (lit mineur, plans d'eau)
 - profil et cote de référence
- zonage réglementaire
- zone bleue
 - zone rouge



échelle : 1/5000

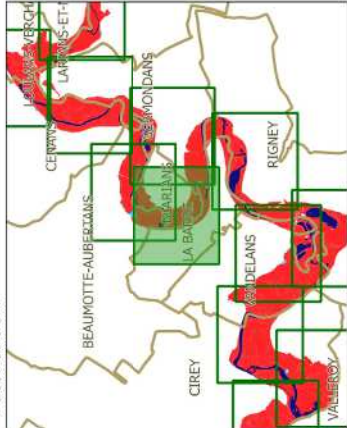
source : DOT25/ERNF/UPRNT
fond de plan : IGN BD Parcellaire
Date d'édition : 14/04/2017







PPRI interdépartemental de la moyenne vallée de l'Ognon

ZONAGE RÉGLEMENTAIRE planche 42

Localisation



Légende

-  limites de communes
-  secteur couvert par un autre PPRI
-  hydrographie (lit mineur, plans d'eau)
-  profil et cote de référence

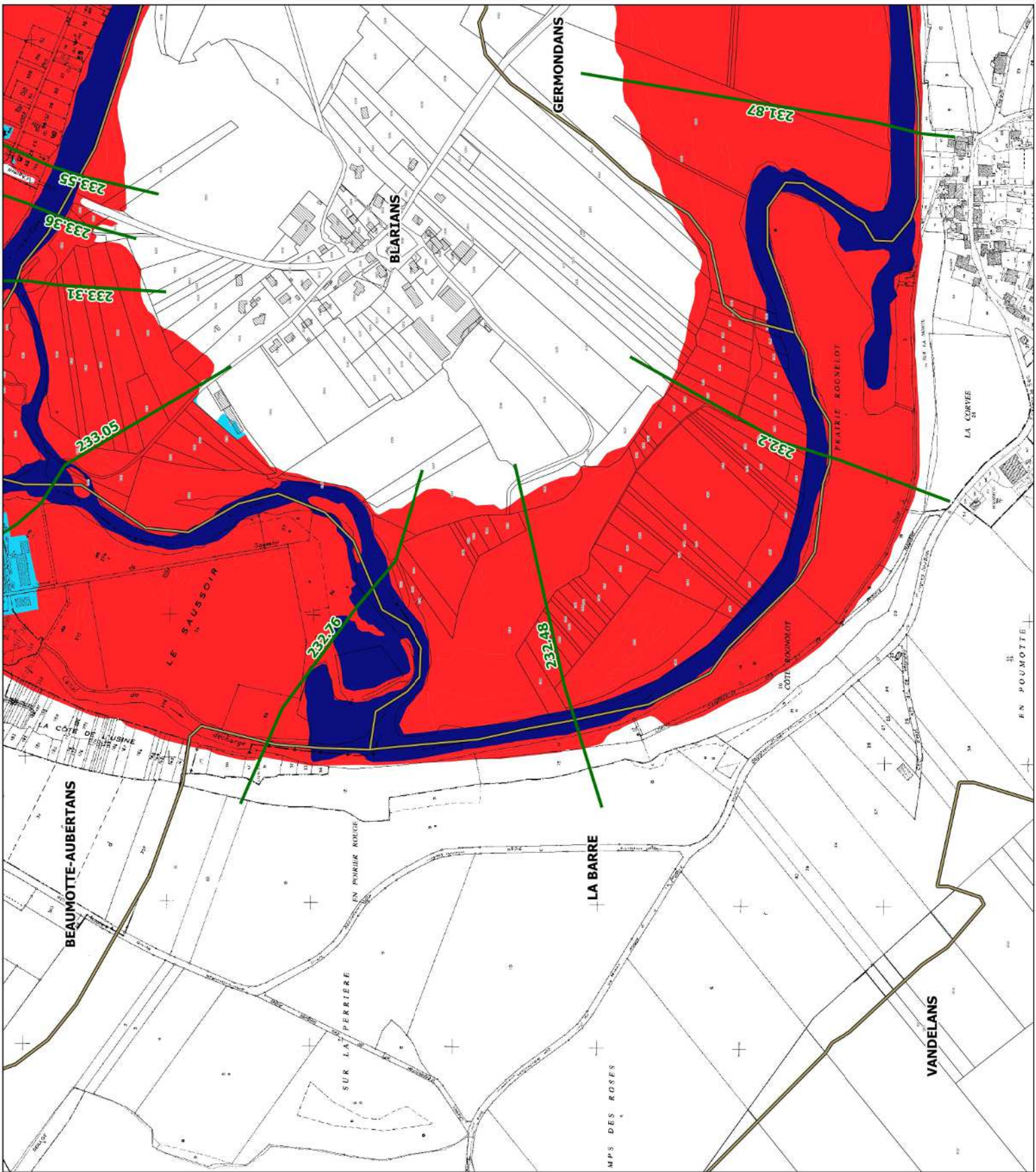
zonage réglementaire

-  zone bleue
-  zone rouge



échelle : 1/5000

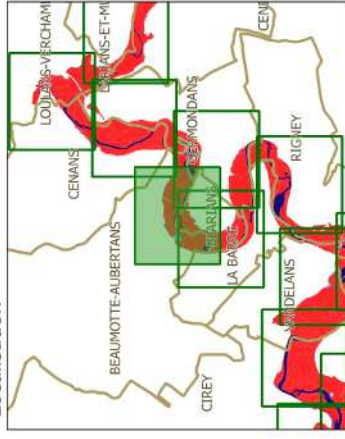
source : DDT25/ERNF/UPRNT
fond de plan : IGN BD Parcellaire
Date d'édition : 14/04/2017









PPri interdépartemental de la moyenne vallée de l'Ognon

ZONAGE RÉGLEMENTAIRE planche 43

Localisation



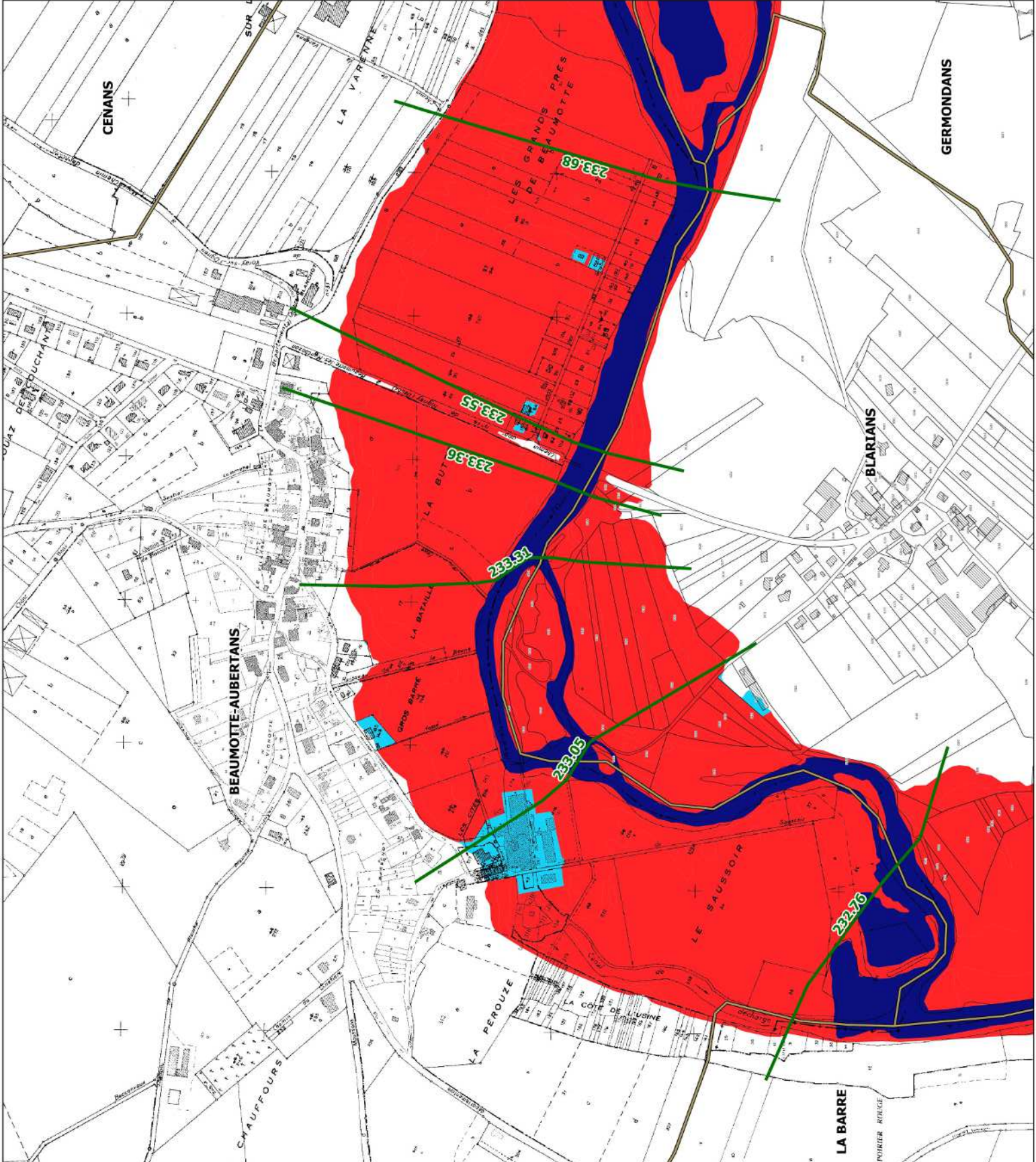
Légende

-  limites de communes
 -  secteur couvert par un autre PPRI
 -  hydrographie (lit mineur, plans d'eau)
 -  profil et cote de référence
- zonage réglementaire
-  zone bleue
 -  zone rouge



échelle : 1/5000

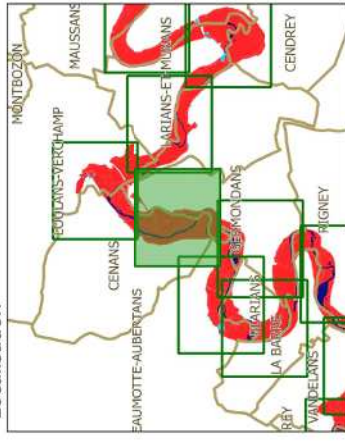
source : DOT25/ERNF/UPRNT
 fond de plan : IGN BD Parcellaire
 Date d'édition : 14/04/2017







PPRi interdépartemental de la moyenne vallée de l'Ognon

ZONAGE RÉGLEMENTAIRE planche 44

Localisation



Légende

-  limites de communes
-  secteur couvert par un autre PPRi
-  hydrographie (lit mineur, plans d'eau)
-  profil et cote de référence

zonage réglementaire

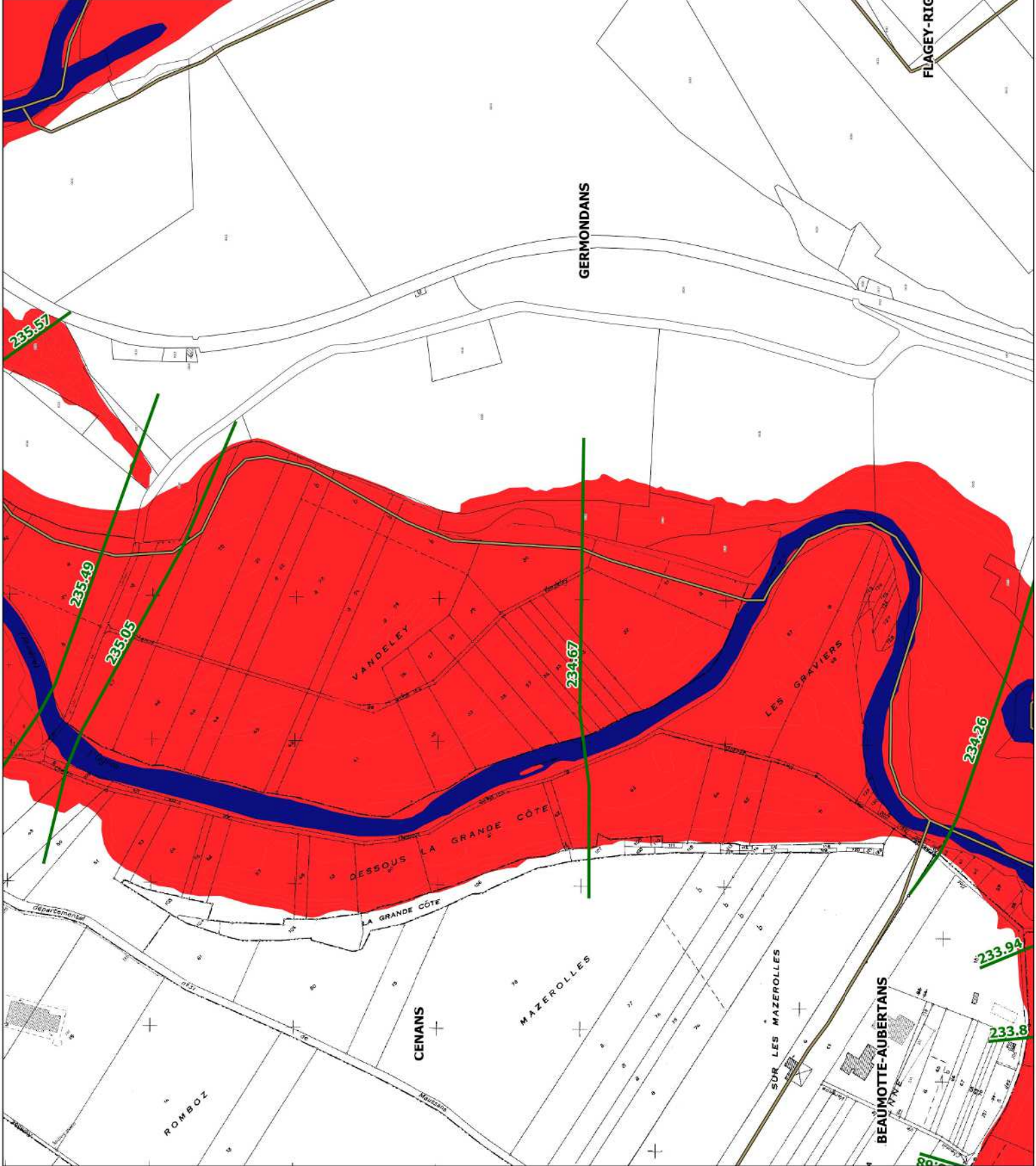
 zone bleue

 zone rouge



échelle : 1/5000

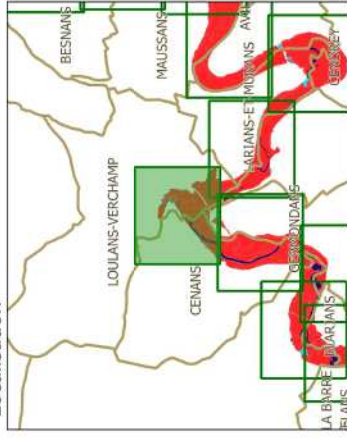
source : DDT25/ERNF/UPRNT
 fond de plan : IGN BD Parcellaire
 Date d'édition : 14/04/2017









PPRi interdépartemental de la moyenne vallée de l'Ognon

ZONAGE RÉGLEMENTAIRE planche 45

Localisation



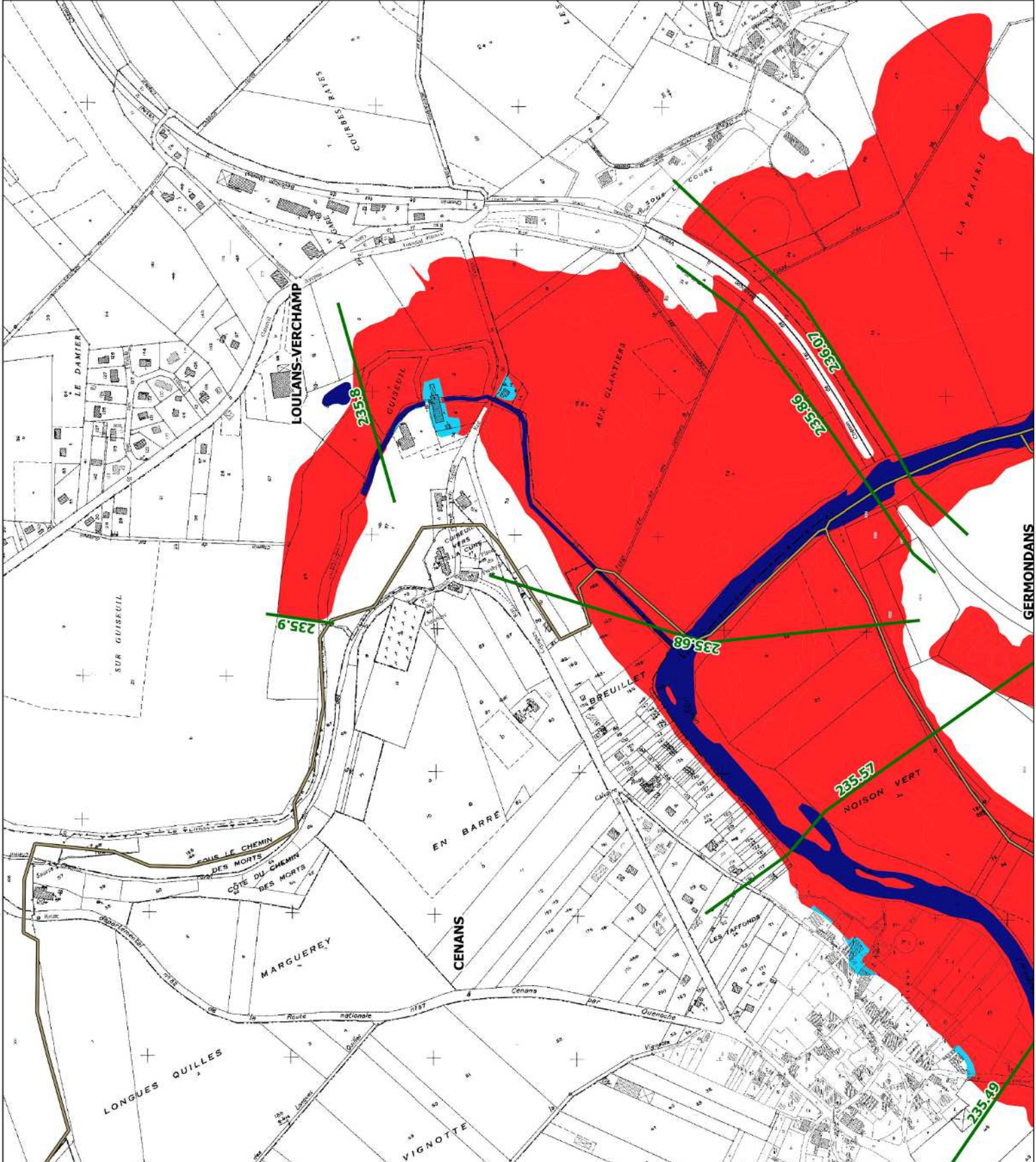
Légende

-  limites de communes
 -  secteur couvert par un autre PPRi
 -  hydrographie (lit mineur, plans d'eau)
 -  profil et cote de référence
- zonage réglementaire
-  zone bleue
 -  zone rouge



échelle : 1/5000

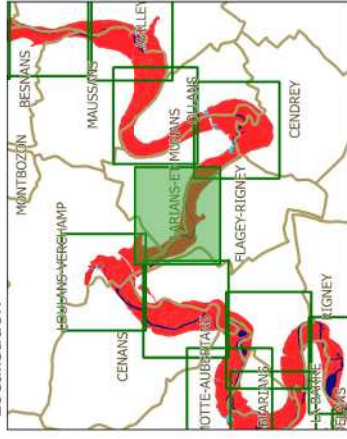
source : DOT25/JERNF/UPRNT
 fond de plan : IGN BD Parcellaire
 Date d'édition : 14/04/2017







PPri interdépartemental de la moyenne vallée de l'Ognon

ZONAGE RÉGLEMENTAIRE planche 46

Localisation



Légende

-  limites de communes
-  secteur couvert par un autre PPri
-  hydrographie (lit mineur, plans d'eau)
-  profil et cote de référence

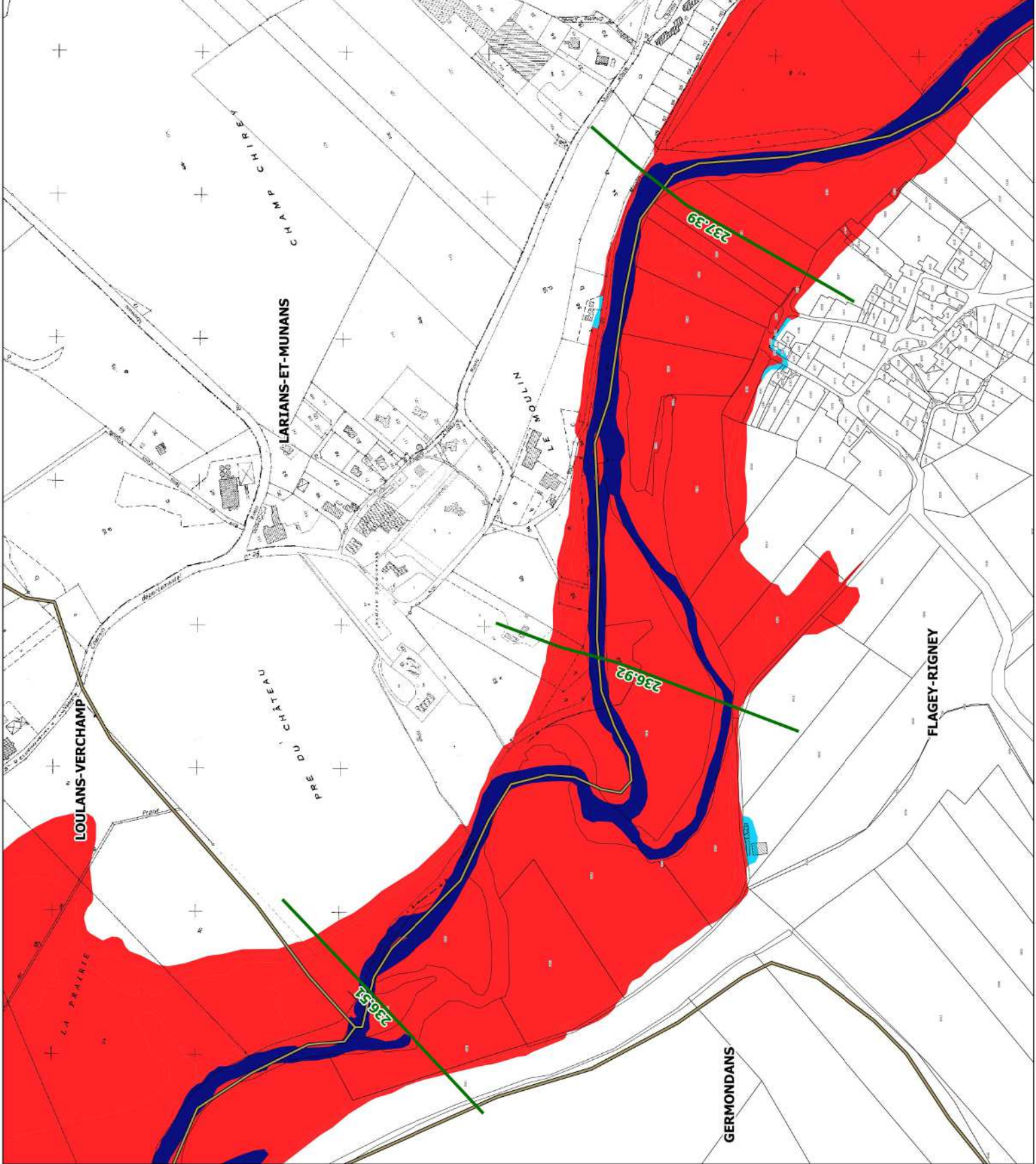
zonage réglementaire

-  zone bleue
-  zone rouge



échelle : 1/5000

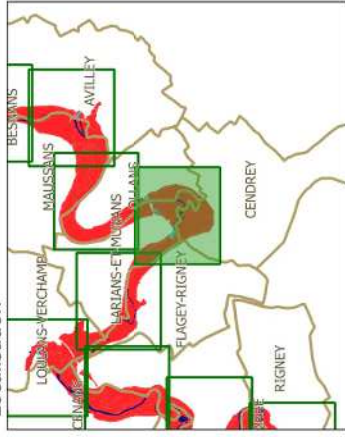
source : DDT25/ERNF/UPRNT
 fond de plan : IGN BD Parcellaire
 Date d'édition : 14/04/2017









PPRi interdépartemental de la moyenne vallée de l'Ognon

ZONAGE RÉGLEMENTAIRE planche 47

Localisation



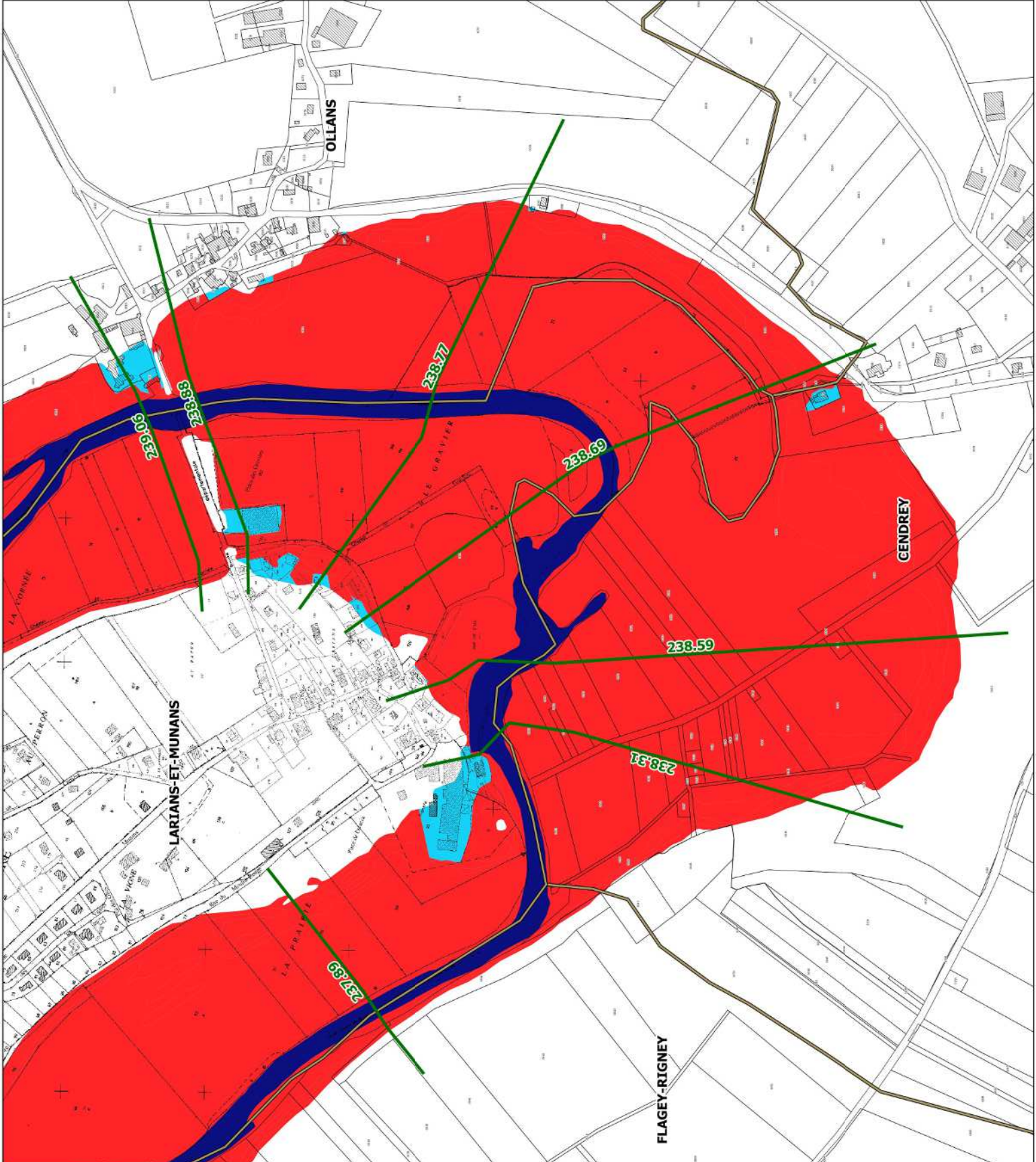
Légende

-  limites de communes
 -  secteur couvert par un autre PPRi
 -  hydrographie (lit mineur, plans d'eau)
 -  profil et cote de référence
- zonage réglementaire
-  zone bleue
 -  zone rouge



échelle : 1/5000

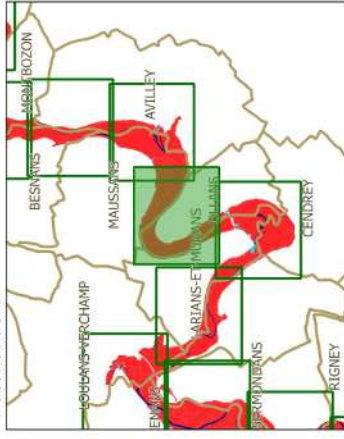
source : DOT25/ERNF/UPRNT
 fond de plan : IGN BD Parcellaire
 Date d'édition : 14/04/2017









PPri interdépartemental de la moyenne vallée de l'Ognon

ZONAGE RÉGLEMENTAIRE planche 48

Localisation



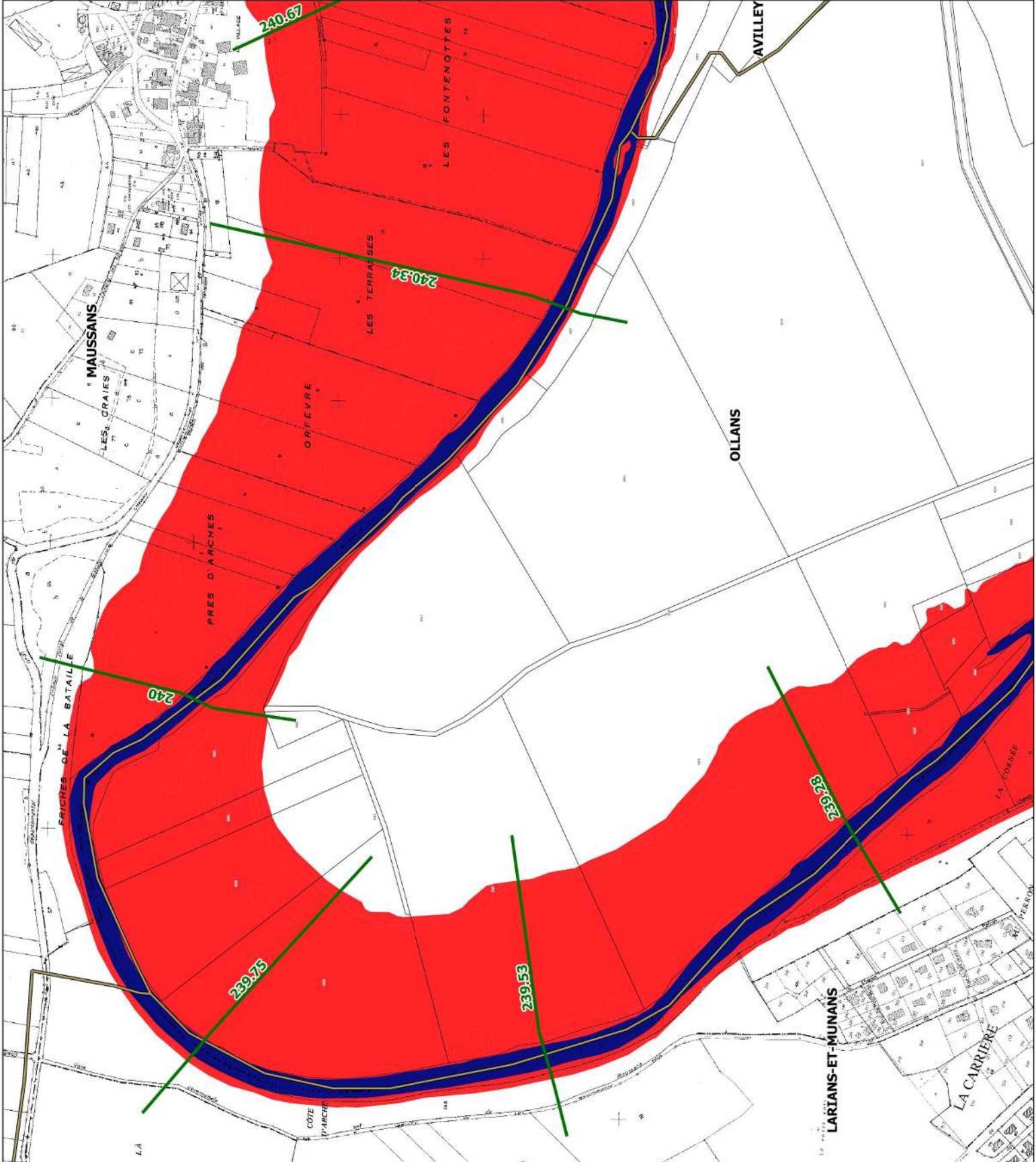
Légende

-  limites de communes
 -  secteur couvert par un autre PPRI
 -  hydrographie (lit mineur, plans d'eau)
 -  profil et cote de référence
- zonage réglementaire
-  zone bleue
 -  zone rouge



échelle : 1/5000

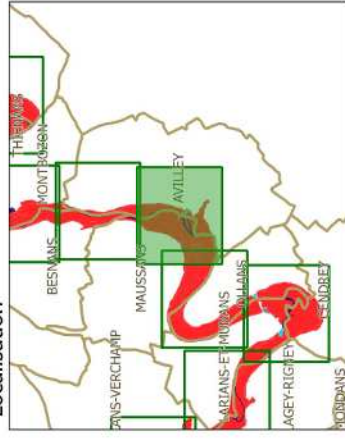
source : DOT25/ERNF/UPRNT
 fond de plan : IGN BD Parcellaire
 Date d'édition : 14/04/2017









PPRi interdépartemental de la moyenne vallée de l'Ognon

ZONAGE RÉGLEMENTAIRE planche 49

Localisation



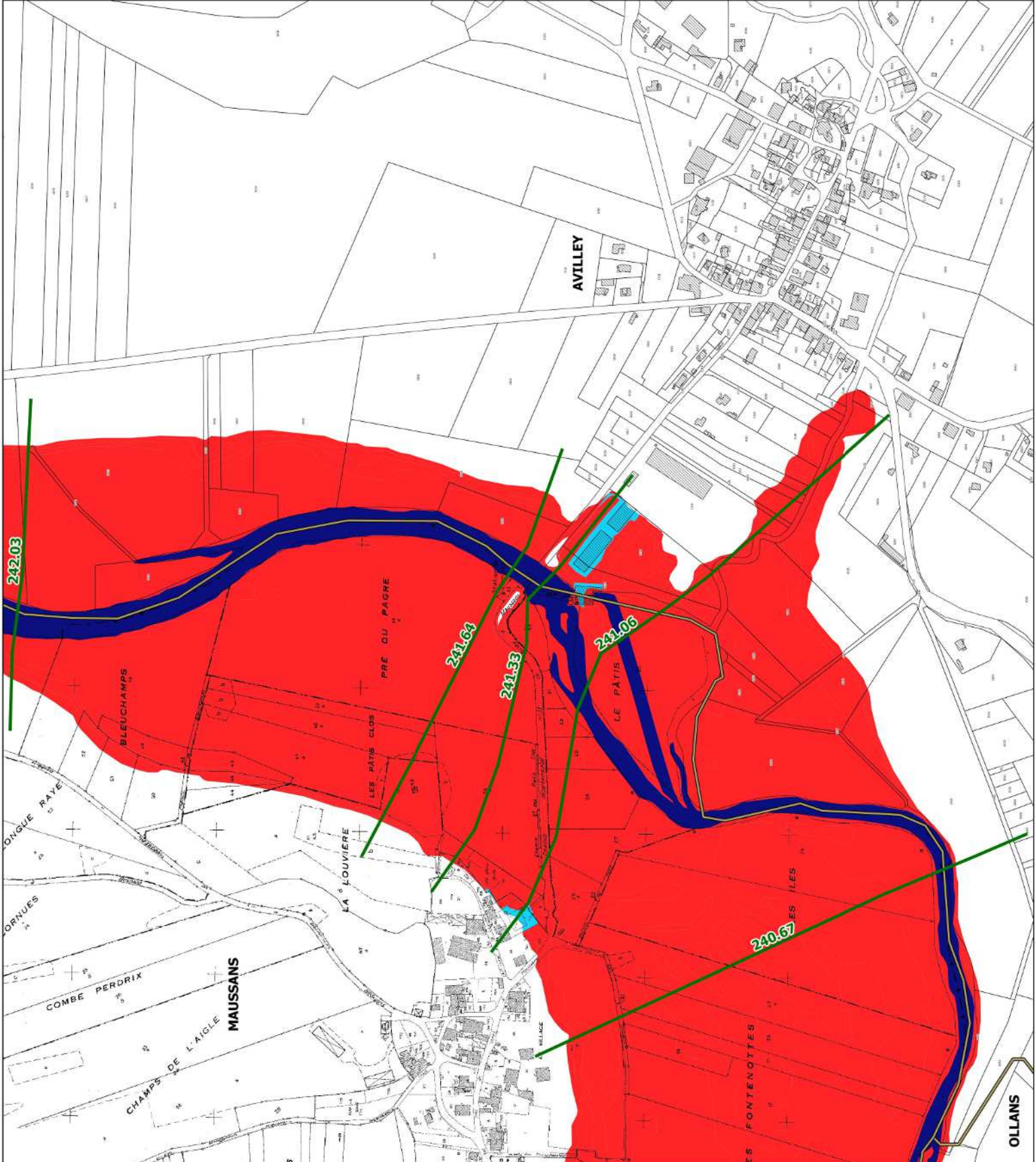
Légende

-  limites de communes
 -  secteur couvert par un autre PPRi
 -  hydrographie (lit mineur, plans d'eau)
 -  profil et cote de référence
- zonage réglementaire**
 zone bleue
 zone rouge



échelle : 1/5000

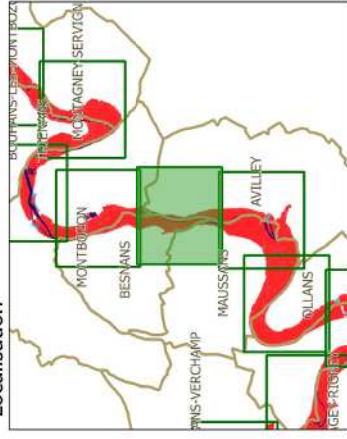
source : DDT25/ERNF/UPRNT
 fond de plan : IGN BD Parcellaire
 Date d'édition : 14/04/2017



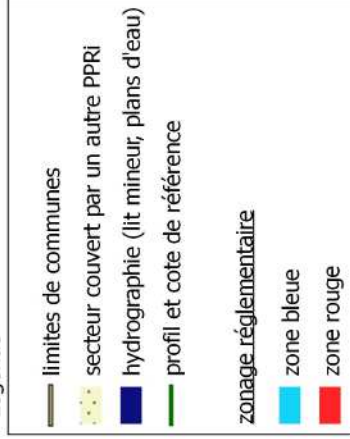
PPRi interdépartemental de la moyenne vallée de l'Ognon

ZONAGE RÉGLEMENTAIRE planche 50

Localisation



Légende



échelle : 1/5000

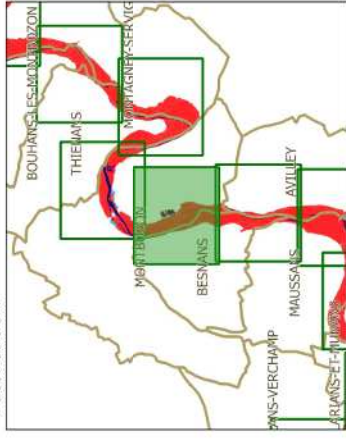
source : DOT25/ERNF/UPRNT
 fond de plan : IGN BD Parcellaire
 Date d'édition : 14/04/2017









PPRI interdépartemental de la moyenne vallée de l'Ognon

ZONAGE RÉGLEMENTAIRE planche 51

Localisation



Légende

-  limites de communes
 -  secteur couvert par un autre PPRI
 -  hydrographie (lit mineur, plans d'eau)
 -  profil et cote de référence
- zonage réglementaire**
-  zone bleue
 -  zone rouge



échelle : 1/5000

source : DOT25/ERNF/UPRNT
 fond de plan : IGN BD Parcellaire
 Date d'édition : 14/04/2017

